БК
20
С74

Справочная книжка для ходоков и переселенцев... в 1913 г

С-Пб, 1913 г

1 2/422.

Изданіе Переселенческаго Упр

КНИЖНЫЙ ФОНД ТУРСКОГО АРХИВА

СПРАВОЧНАЯ КНИЖКА

для

ХОДОКОВЪ и ПЕРЕСЕЛЕНЦЕВЪ.

(Переселеніе за Уралъ въ 1913 году).

Всѣ нужныя справки можно получать почтой и телеграфомъ или изъ Переселенческаго Управленія въ Петербургѣ (адресъ для телеграммъ: *Петербургъ—Переселенецъ*) **или изъ Сибирскихъ районовъ водворенія** (адресъ для телеграммъ: *Названіе губернскаго города—Переселенецъ*).

Названія губернскихъ и областныхъ городовъ Сибири см. на оборотѣ.

С.-ПЕТЕРБУРГЪ.
Типографія „Сельскаго Вѣстника", Мойка, 32.
1913

ОБМЕННЫЙ ФОНД
Сл. 5, кн. 75

Настоящая книжка продается въ Уѣздныхъ Землеустроительныхъ Коммисіяхъ, на пер... въ Переселенческомъ Управленіи (Петербургъ, Морская, 42).

...селяйтесь на новыя
...и тамъ не былъ холодъ
...кечилъ васъ землею.

...переселяйтесь, если у васъ
собственныхъ средствъ
...гройство новаго хозяйства и
мало рабочихъ рукъ.

Не разсчитывайте только на казенное пособіе (ссуду) и помните, что въ нѣкоторыхъ мѣстностяхъ ссуды вовсе не выдаются (см. стр. 24).

Не берите съ собой лишней клади.

Земледѣльческія орудія и машины всегда можно недорого и въ разсрочку купить въ Сибири.

Привезенныя изъ Европейской Россіи сѣмена часто оказываются въ Сибири неподходящими.

Названія губернскихъ и областныхъ городовъ:

Тургайско - Уральскаго района — Оренбургъ.
Акмолинскаго—Омскъ.
Семипалатинскаго—Семипалатинскъ.
Семирѣченскаго—Вѣрный.
Тобольскаго—Тобольскъ.
Томскаго—Томскъ.
Енисейскаго—Красноярскъ.
Иркутскаго—Иркутскъ.
Забайкальскаго—Чита.
Амурскаго—Благовѣщенскъ.
Приморскаго—Владивостокъ.

Чб1
393 С74
БК
20
Госуд. публичная историческая библиотека РСФСР
№24872 1969 г.

ОГЛАВЛЕНІЕ.

Стр.

Общая справочная часть.

Въ какія мѣстности можно переселяться 5
Кто можетъ переселяться за Уралъ . . . . . —
Переселеніе замлепашцевъ 6
Переселеніе мастеровыхъ и ремесленниковъ 7
Гдѣ и какъ можно устроиться за Ураломъ 8
а) обезпеченіе переселенцевъ землею . . . . . —
б) приписка къ городамъ и торгово-промышленнымъ поселкамъ . . . . . —
в) вольное заселеніе 9
Кому изъ переселяющихся оказываются Правительствомъ льготы. —
Посылка ходоковъ . . . . . —
Какіе документы даютъ право на полученіе на родинѣ проходныхъ свидѣтельствъ 10
Порядокъ полученія переселяющимися ходаческихъ и проходныхъ свидѣтельствъ, а также тарифныхъ удостовѣреній на льготный проѣздъ 11
Какъ и когда выѣзжать ходокамъ 12
Каковы расходы ходоковъ 13
Какъ освѣдомляться ходокамъ въ пути о томъ, гдѣ имѣются свободные переселенческіе участки . . . . . —
Перевозка ходоковъ и переселенцевъ и правительственная помощь имъ во время пути 15
колько полезныхъ въ пути совѣтовъ ходокамъ и переселенцамъ 19
Кто указываетъ и зачисляетъ земли и водворяетъ переселенцевъ. 21
Правительственная помощь и льготы при устройствѣ переселенцевъ на новыхъ мѣстахъ 22
Какъ поступать съ надѣльными землями на родинѣ 26
Порядокъ пользованія землями на переселенческихъ участкахъ . 27
Нѣсколько указаній по сельскому хозяйству на новыхъ мѣстахъ. 28

Стр.

Описаніе областей и губерній.

Тургайская и Уральская области 31

Кустанайскій уѣздъ 34
Актюбинскій „ 36
Темирскій „ 38
Уральскій „ 39
Ссуды на устройство . . . . . —

Акмолинская область 41

Омскій уѣздъ 44
Петропавловскій уѣздъ . . . . . —
Кокчетавскій уѣздъ 45
Акмолинскій уѣздъ 46
Атбасарскій уѣздъ 48
Ссуды на устройство 50

Семипалатинская область 51

Павлодарскій уѣздъ 54
Каркаралинскій уѣздъ 56
Семипалатинскій уѣздъ . . . . . —
Усть-Каменогорскій уѣздъ 57
Зайсанскій уѣздъ 58
Ссуды и пособія на устройство 60

Туркестанскій край 61

Ссуды и пособія на устройство 62

Семирѣченская область 63

Лепсинскій уѣздъ 68
Копальскій уѣздъ 69
Пишпекскій уѣздъ 70
Джаркентскій уѣздъ . . . . . —
Ссуды и пособія на устройство 71

Тобольская губернія 72

Тарскій уѣздъ . . . . . 7[illegible]
Туринскій уѣздъ 80
Тобольскій уѣздъ 81
Ишимскій уѣздъ 82
Ссуды на устройство 84

Томская губернія 85

Томскій уѣздъ 89
Маріинскій уѣздъ 91
Каинскій уѣздъ 92
Барнаульскій уѣздъ 93
Кузнецкій уѣздъ 94
Бійскій уѣздъ 95
Змѣиногорскій уѣздъ 96

ДК 20
С 74

Стр.

Нарымскій край 90
Ссуды на устройство 97

Енисейская губернія 98

Ачинскій уѣздъ 102
Красноярскій уѣздъ 103
Енисейскій уѣздъ 104
Канскій уѣздъ 106
Минусинскій уѣздъ 108
Ссуды и пособія на устройство 109

Иркутская губернія 110

Нижнеудинскій уѣздъ 114
Балаганскій уѣздъ 116
Иркутскій уѣздъ 118
Верхоленскій уѣздъ . . . . . —
Ссуды на устройство 119

Забайкальская область 121

Верхнеудинскій подрайонъ 126
Урульгинскій „ 127
Акшинскій „ 128
Витимскій „ 129
Нерчинскій „ 131
Ссуды и пособія на устройство 132

Амурская область 133

Буреинско-Архарскій районъ 138
Томско-Бѣльскій „ 140
Перскій „ 141
Селемджинскій „ 143
Кухтеринскій „ 144
Черняево-Зейскій „ 145
Неверскій „ 149
Ссуды и пособія на устройство 150

Приморская область 151

Никольскъ-Уссурійскій уѣздъ 157
Ольгинскій уѣздъ 158
Иманскій уѣздъ 159
Хабаровскій уѣздъ 160
Удскій уѣздъ 162
Островъ Сахалинъ (Сахалинскій подрайонъ) . . . . . —
Ссуды и пособія на устройство 163

Приложенія.

Извлеченіе изъ правилъ о перевозкѣ переселенцевъ и ихъ клади по желѣзнымъ дорогамъ 165
Выписка изъ сборника тарифовъ о льготномъ переселенческомъ тарифѣ 165

Стр.

Расчеты стоимости проѣзда одного человѣка и провоза одного пуда багажа по переселенческому тарифу отъ нѣкоторыхъ главнѣйшихъ станцій желѣзнодорожнаго слѣдованія ходоковъ и переселенцевъ изъ Европейской Россіи до наиболѣе значительныхъ станцій высадки на желѣзныхъ дорогахъ Сибири и Дальняго Востока 171
Стоимость проѣзда и провоза клади по желѣзной дорогѣ 178
Таблицы разстояній . . . . . —
Переселенческій тарифъ 179
Переселенческій тарифъ для клади 180
Главные маршруты слѣдованія переселенцевъ по желѣзнымъ дорогамъ 181
Форма заявленія домохозяина объ укрѣпленіи въ его личную собственность надѣла изъ состава общинной земли 187
Форма договора, совершаемаго въ волостномъ правленіи, о переуступкѣ переселенцемъ своего общиннаго надѣла односельчанину 188
Форма прошенія въ Уѣздную Землеустроительную Коммиссію, съ ходатайствомъ о выдѣлѣ земли къ одному мѣсту . . . . . —
Адреса агентовъ южно-русской областной земской переселенческой организаціи 189
Адреса агентовъ Бахмутскаго уѣзднаго земства, Екатеринославской губерніи 192

Образцы переселенческихъ документовъ.

Въ какія мѣстности можно переселяться.

Для переселяющихся изъ Европейской Россіи открыты:

1) **области Степного края**—Уральская, Тургайская, Акмолинская и Семипалатинская.

2) Семирѣченская область **Туркестанскаго края.**

3) **Сибирскія губерніи**—Тобольская, Томская, Енисейская и Иркутская, и

4) **области Дальняго Востока**—Забайкальская, Амурская и Приморская.

На Дальній Востокъ и въ губерніи Енисейскую и Иркутскую можно переселяться также изъ областей Степного края, изъ Тобольской и Томской губерній и изъ области Семирѣченской.

Области Якутская, Сахалинская и Камчатская, а также Охотское побережье и нѣкоторыя сѣверныя мѣстности Амурской и Приморской областей открыты для вольнаго заселенія всѣхъ желающихъ.

На Кавказъ и въ коренныя области Туркестана переселеніе по изложеннымъ въ настоящей книжкѣ правиламъ не допускается.

Кто можетъ переселяться за Уралъ.

Переселяться могутъ свободно, безъ особыхъ разрѣшеній начальства, крестьянскихъ или мѣщанскихъ обществъ, всѣ крестьяне и мѣщане, какъ исключительно занимающіеся земледѣліемъ, такъ и мастеровые, ремесленники, рабочіе и торговые люди; лица другихъ сословій, въ случаѣ желанія переселиться, должны обращаться къ Губернатору.

Правительство никого не приглашаетъ переселяться, а заботится только о томъ, чтобы оказать возможную помощь рѣшающимся на это дѣло и чтобы всѣмъ были извѣстны правила переселенія и льготы, предоставляемыя переселенцамъ.

Переселеніе землепашцевъ.

Всѣмъ землепашцамъ, прежде чѣмъ задумывать переселеніе за Уралъ и ѣхать туда искать новыхъ земель, надо хорошо обдумать: нельзя ли иначе какъ улучшить свое хозяйство на родинѣ.

Укрѣпивъ надѣльную землю въ собственность и выдѣливъ свой участокъ къ одному мѣсту, старательнымъ уходомъ и обработкой можно на много увеличить урожай хлѣба и на прежнемъ хозяйствѣ. Выдѣленный участокъ можно заложить въ Крестьянскомъ Банкѣ и прикупить на эти деньги новой земли, не въ своей, такъ въ сосѣдней губерніи.

Иное дѣло, когда земли такъ мало, что ни выдѣлять, ни закладывать нечего. Бываетъ, что и купить землю гдѣ-нибудь близко, трудно. Свободныхъ казенныхъ и частновладѣльческихъ земель годъ отъ году становится меньше, а цѣны на нихъ поднимаются все выше и выше.

Въ такомъ случаѣ стоитъ подумать о переселеніи въ Сибирь. Простора еще тамъ много. Земли казна отводитъ на переселенческихъ участкахъ десятинъ по 25—50 на хозяйство, примѣрно по 8—15 десятинъ на мужскую душу. Можно устроиться и по пріемному приговору въ крестьянскомъ или казачьемъ селеніи, можно, наконецъ, заарендовать, а кое-гдѣ и купить землю по недорогой цѣнѣ. На переѣздъ и устройство на новомъ мѣстѣ Правительство оказываетъ помощь дешевымъ тарифомъ и деньгами.

За семь только послѣднихъ лѣтъ прочно устроилось въ Сибири полмилліона новыхъ переселенческихъ хозяйствъ (3 милліона душъ). Есть въ сибирскихъ губерніяхъ и дальневосточныхъ областяхъ мѣста, гдѣ переселенцы богатѣютъ и живутъ лучше, чѣмъ у себя на родинѣ. Только не сразу дается такой достатокъ. Не мало тяжелаго труда, горя и бѣды приходится перенести въ первые годы, устраивая жизнь на новомъ мѣстѣ. Не всякой семьѣ по силамъ такое трудное дѣло. Сосчитано, что на 100 семей, поднимающихся на переселеніе, почти 15 хозяевъ возвращаются обратно, не сумѣвъ устроиться на новыхъ мѣстахъ. Тяжело приходится **семьямъ слабымъ, безъ хорошихъ работниковъ** или **безъ копѣйки за душой**. Такимъ лучше не трогаться, лучше обождать заводить свое новое хозяйство, приработать сначала какія-нибудь средства у себя на родинѣ на чужомъ хозяйствѣ.

Переселеніе мастеровыхъ и ремесленниковъ.

Сибирскіе города и деревни сильно нуждаются въ людяхъ, знающихъ мастерство и ремесла; не богата пока Сибирь и торговыми людьми по селамъ и деревнямъ.

Особенно велика эта нужда на Дальнемъ Востокѣ,— въ областяхъ: Амурской, Приморской и Забайкальской. Тамъ строится желѣзная дорога, устраиваются крѣпости, казармы, сильно развиваются горнопромышленность, рыбная ловля и лѣсное дѣло. На однѣ только казенныя работы ежегодно требуется свыше 100 тысячъ человѣкъ, а на частныя, пожалуй, и того больше. Нужны чернорабочіе, землекопы, кирпичники, бетонщики, пильщики, плотники, каменщики, слесаря, стекольщики, механики; нужны горнорабочіе, рыболовы, крючники, грузовщики, нуженъ всякій народъ, у котораго есть смекалка, руки и охота къ труду.

Въ дальневосточныхъ городахъ нужны русскіе портные, сапожники, прачки, мелкіе торговцы, такъ какъ теперь тамъ занимаются этимъ дѣломъ преимущественно китайцы и японцы.

Заработки въ Сибири и въ особенности на Дальнемъ Востокѣ выше, чѣмъ въ Европейской Россіи; добраться же и до самыхъ дальнихъ мѣстъ Сибири теперь не такъ ужъ трудно, потому что правительство **всѣмъ, идущимъ за Уралъ и соблюдающимъ изложенныя въ настоящей книжкѣ правила, оказываетъ помощь и предоставляетъ цѣлый рядъ льготъ.** Такъ, всѣ рабочіе на Дальній Востокъ провозятся впередъ съ 15 марта по 15 мая и обратно съ 15 сентября по 15 ноября по дешевому переселенческому тарифу, а всякія рабочія артели, законтрактованныя на казенныя работы, а также частными лѣсопромышленными и рыбопромышленными предпріятіями, перевозятся круглый годъ впередъ **безплатно**, а обратно по дешевому тарифу. Удостовѣренія на льготный проѣздъ выдаются рабочимъ должностными лицами, выдающими и переселенческіе документы (*смотри страницы 11 и 12 этой книжки*).

Благодаря такому порядку въ 1911 году прошло черезъ Челябинскъ въ Сибирь и, главнымъ образомъ, на Дальній Востокъ—43 тысячи рабочихъ, мастеровыхъ и ремесленниковъ; въ 1912 году ихъ прошло болѣе 100 тысячъ человѣкъ и, слава Богу, всѣ нашли себѣ тамъ зара-

ботки, а многимъ настолько понравились мѣстныя условія, что они остались въ далекихъ краяхъ на постоянное жительство,—одни зачислились на переселенческіе участки, другіе устроились въ городахъ и торговопромышленныхъ поселкахъ.

Гдѣ и какъ можно устроиться за Ураломъ.

а) Обезпеченіе переселенцевъ землею.

Въ открытыхъ для переселенія областяхъ и губерніяхъ имѣется большой запасъ образованныхъ изъ казенныхъ земель переселенческихъ участковъ единоличнаго и общаго пользованія; на эти участки желающіе зачисляются безплатно переселенческими чиновниками и крестьянскими начальниками.

Въ наиболѣе обжитыхъ и заселенныхъ мѣстахъ Тобольской губерніи и Акмолинской, Тургайской и Уральской областей, а также въ Туркестанѣ и Семирѣчьѣ, гдѣ земли представляютъ значительную цѣнность, заготовлены казенные участки для продажи ихъ въ собственность послѣ того, какъ объ этомъ выйдетъ законъ.

Затѣмъ, во многихъ крестьянскихъ и казачьихъ селеніяхъ за Ураломъ имѣется еще въ надѣльныхъ земляхъ широкій просторъ и къ такимъ селеніямъ желающіе могутъ приселяться по пріемнымъ приговорамъ, т. е. путемъ частныхъ соглашеній и сдѣлокъ.

Наконецъ, можно арендовать земли и даже иногда покупать ихъ у частныхъ лицъ.

б) Приписка къ городамъ и торговопромышленнымъ поселкамъ.

На Дальнемъ Востокѣ (въ областяхъ Забайкальской, Амурской, Приморской, Сахалинской и Камчатской) переселяющіеся могутъ причисляться ко всѣмъ городамъ распоряженіемъ Областныхъ Правленій **безъ согласія мѣщанскихъ обществъ**,—въ прочихъ же сибирскихъ губерніяхъ и областяхъ для причисленія къ городамъ требуется предварительное полученіе согласія мѣщанскихъ обществъ.

Во вновь возникающихъ городахъ:

Алексѣевскѣ (Амурской обл., на р. Зеѣ, при жел. дор.),

Иртышѣ, **Емакѣ** и **Славгородѣ** (Семипалатинской обл., на р. Иртышѣ) (Томской губ., въ центрѣ Кулундинской степи),

переселяющіеся могутъ получать въ долгосрочную аренду усадебные участки отъ казны съ правомъ общаго выгона.

На такихъ же основаніяхъ отводятся участки и при тѣхъ станціяхъ строющейся Амурской желѣзной дороги, гдѣ образованы торгово-промышленные поселки городского типа, а также въ южной части Приморской области, въ Посьетскомъ районѣ, при военныхъ урочищахъ Барабашъ, Славянка и др.

Во всѣхъ этихъ новыхъ поселеніяхъ усадебные участки, мѣрою отъ 150 до 1200 кв. саженъ, сдаются безъ торговъ, по очень дешевой оцѣнкѣ, съ правомъ пользованія общимъ выгономъ (арендная плата за усадьбы отъ $^1/_2$ до 2 коп. за квадратную сажень).

в) Вольное заселеніе.

На Дальнемъ Востокѣ области Сахалинская, Камчатская, Якутская, а также Охотское побережье и нѣкоторыя отдаленныя сѣверныя мѣстности въ Амурской и Приморской областяхъ открыты **для вольнаго заселенія.** Это означаетъ, что, хотя въ указанныхъ мѣстностяхъ переселенческіе участки и не заготовляются, но переселяющіеся туда русскіе люди имѣютъ право занимать тамъ, по своему выбору и почину, свободныя казенныя земли въ любомъ мѣстѣ.

Кому изъ переселяющихся оказываются Правительствомъ льготы.

Хотя переселяться разрѣшено всѣмъ желающимъ, но для того, чтобы воспользоваться при переселеніи и устройствѣ правительственной помощью и льготами, требуется, чтобы семейные люди не переселялись безъ предварительной посылки ходоковъ. Требуется это для того, чтобы избѣжать разореній отъ необдуманнаго и легкомысленнаго переселенія. Нужно твердо помнить, что всѣ, кто не обезпечитъ себя землею черезъ ходоковъ, будутъ устраиваться на переселенческихъ участкахъ лишь въ послѣднюю очередь.

Посылка ходоковъ.

Ходока теперь можетъ послать любая крестьянская и мѣщанская семья, занимающаяся земледѣліемъ; такимъ

семьямъ разрѣшается посылать одного ходока и отъ нѣсколькихъ семей, но не болѣе чѣмъ отъ пяти. Кромѣ того, **можетъ безпрепятственно получить ходаческое свидѣтельство и каждый рабочій, мастеровой, ремесленникъ и торговецъ**, желающій идти въ открытыя для переселенія мѣстности на заработки или для знакомства съ мѣстными условіями.

Надежный ходокъ долженъ хорошенько разузнать про условія жизни на новыхъ мѣстахъ, осмотрѣть заготовленные для переселенцевъ участки, выбрать изъ нихъ наиболѣе подходящій и **зачислить на немъ формальнымъ порядкомъ землю.** Если же ходокъ задумаетъ или получитъ порученіе купить или арендовать землю, выправить пріемный приговоръ или причислиться въ городъ или въ торгово-промышленный поселокъ, то и въ этихъ случаяхъ ему надо поближе присмотрѣться къ мѣстному житью-бытью, особенно къ заработкамъ, промысламъ и торговлѣ, и по исполненіи своего дѣла — **обязательно запастись формальнымъ договоромъ или документомъ и предъявить его ближайшему переселенческому чиновнику для отмѣтки, по которой на родинѣ безпрепятственно дадутъ переселенческій тарифъ и окажутъ должное содѣйствіе**; безъ этой отмѣтки переселяющимся при выѣздѣ съ родины часто не выдаютъ необходимыхъ документовъ, дающихъ право на переселенческія льготы.

Въ Семирѣченской и прочихъ областяхъ Туркестанскаго края разрѣшается устраивать только лицъ коренного русскаго происхожденія православнаго исповѣданія и такихъ старообрядческихъ согласій и сектантскихъ толковъ, ученія коихъ не противятся несенію воинской службы,—поэтому молокане, баптисты и субботники въ Туркестанскій край переселяться не могутъ.

Какіе документы даютъ право на полученіе на родинѣ проходныхъ свидѣтельствъ.

Переселяющіеся всегда должны помнить, что воспользоваться помощью и льготами со стороны правительства могутъ лишь тѣ семейные люди, которые черезъ ходоковъ обезпечили себѣ устройство въ открытыхъ для переселенія мѣстностяхъ при помощи слѣдующихъ документовъ:

1) удостовѣреній переселенческихъ чиновниковъ и Крестьянскихъ Начальниковъ (дѣлаемыхъ обычно на ходаческихъ свидѣтельствахъ) о зачисленіи земли на переселенческомъ участкѣ или о причисленіи ко вновь возникающимъ городамъ и торгово-промышленнымъ поселкамъ;

2) удостовѣреній Областныхъ Правленій о причисленіи къ мѣщанскимъ обществамъ городовъ Дальняго Востока;

3) формально заключенныхъ договоровъ о пріобрѣтеніи земли въ собственность или арендованіи ея у казны и частныхъ лицъ;

4) пріемныхъ приговоровъ, выданныхъ старожильческими обществами или переселенческими поселками и **обязательно утвержденныхъ Крестьянскими Начальниками или переселенческими чиновниками**;

5) пріемныхъ приговоровъ, выданныхъ казачьими станицами, при условіи зачисленія въ казачье сословіе Наказнымъ Атаманомъ.

Порядокъ полученія переселяющимися ходаческихъ и проходныхъ свидѣтельствъ, а также тарифныхъ удостовѣреній на льготный проѣздъ.

Ходаческое свидѣтельство и при немъ тарифное на льготный проѣздъ удостовѣреніе **выдаются безпрепятственно каждому**, кто пожелаетъ отправиться въ открытыя для переселенія мѣстности для пріисканія земли, причисленія къ городамъ, торгово-промышленнымъ поселкамъ или на заработки.

Въ тѣхъ случаяхъ, когда переселяющіеся обезпечили себѣ черезъ ходоковъ устройство за Ураломъ и имѣютъ на рукахъ одинъ изъ перечисленныхъ выше документовъ, имъ безпрепятственно должны выдаваться **проходныя свидѣтельства** и тарифныя удостовѣренія на льготный проѣздъ семьи и провозъ скота и клади.

Ходаческія и проходныя свидѣтельства съ удостовѣреніями на льготный проѣздъ выдаются **безплатно, какъ по мѣсту приписки получателей, такъ и по мѣсту ихъ временнаго жительства**, нижеслѣдующими должностными лицами:

1) **въ Европейской Россіи** — Земскими Начальниками,

Мировыми Посредниками и соотвѣтствующими имъ должностными лицами. Выдаются также означенныя свидѣтельства и переселенческими чиновниками;

2) въ губерніяхъ Тобольской и Томской и въ областяхъ Уральской, Тургайской, Акмолинской, Семипалатинской и Семирѣченской—Крестьянскими Начальниками и переселенческими чиновниками.

При полученіи переселенческихъ документовъ требуется обязательное предъявленіе удостовѣреній о самоличности.

Ходаческія свидѣтельства на 1913 годъ установлены **желтаго** цвѣта, проходныя—**розоваго**, а тарифныя удостовѣренія—**зеленаго.**

При отказахъ или замедленіяхъ въ выдачѣ ходаческихъ и проходныхъ свидѣтельствъ слѣдуетъ требовать письменныя справки о причинахъ отказа или замедленія и обращаться или къ мѣстному Губернатору или непосредственно въ Переселенческое Управленіе (*адресъ для телеграммъ: Петербургъ—Переселенецъ).*

Какъ и когда выѣзжать ходокамъ.

Лучшее время для осмотра участковъ—съ апрѣля по іюнь, но разборъ лучшихъ изъ нихъ происходитъ очень быстро въ началѣ весны; поэтому предусмотрительные люди забираются на мѣста еще съ зимы, чтобы видѣть зимою жизнь переселенцевъ и не пропустить открытія съ весны новыхъ участковъ. Однако въ **Амурскую и Приморскую** области зимою ѣхать ни въ какомъ случаѣ не слѣдуетъ.

Для облегченія осмотра участковъ и уменьшенія расходовъ по поѣздкамъ къ нимъ, ходокамъ-односельцамъ или вообще изъ одной мѣстности лучше ѣхать не по одиночкѣ, а всѣмъ вмѣстѣ, компаніей—партіей. Помочь ходокамъ собраться въ партію можетъ Землеустроительная Коммиссія или земство. Такой партіи нужно сговориться и хорошенько разузнать въ Землеустроительной Коммиссіи—въ какую мѣстность за Ураломъ имъ лучше всего итти и гдѣ они найдутъ для себя подходящую землю.

Ходоки должны запасаться теплой одеждой, такъ какъ за Ураломъ ночи весною и осенью бываютъ очень холодныя.

Каковы расходы ходоковъ.

Часто ходоки берутъ съ собой мало денегъ и должны изъ-за этого возвращаться, не осмотрѣвъ участковъ и не зачисливъ земли. Подходящую землю найти сразу нельзя: нужно побывать въ разныхъ мѣстахъ и осмотрѣть много участковъ. Для этого нужны время и деньги.

На успѣшное ходачество въ областяхъ **Уральской, Тургайской, Акмолинской и Семипалатинской** и въ губерніяхъ **Тобольской и Томской** нужно потратить **1—2 мѣсяца и не менѣе 30—60 рублей.**

На ходачество въ **Енисейскую и Иркутскую** губерніи— **не менѣе 2 мѣсяцевъ и 50—70 рублей.**

На ходачество въ **Семирѣченскую, Забайкальскую, Амурскую и Приморскую** области—**2½—3 мѣсяца и около 100 рублей.**

Не слѣдуетъ обращаться къ разнымъ конторамъ и всякимъ посредникамъ, обѣщающимъ за деньги устроить или зачисленіе на лучшихъ участкахъ, или продажу и аренду такой земли, которую ни арендовать, ни купить нельзя. Зачисленіе на участки зависитъ исключительно отъ чиновниковъ, завѣдывающихъ водвореніемъ переселенцевъ; у нихъ же слѣдуетъ узнавать, гдѣ и какую землю можно купить или снять въ аренду. Поэтому **никому никакихъ денегъ за зачисленіе или указаніе земли платить не надо.** Всякое такое обѣщаніе сдѣлать что-нибудь за деньги—требованіе платы—обманъ и на это надо жаловаться въ Переселенческое Управленіе въ Петербургѣ (Почтовый адресъ: Петербургъ. Въ Переселенческое Управленіе, Морская, 42. Телеграфный адресъ: Петербургъ, Переселенецъ).

Какъ освѣдомляться ходокамъ въ пути о томъ, гдѣ имѣются свободные переселенческіе участки.

При слѣдованіи въ Сибирь ходокамъ надо помнить, что показанные въ справочной книжкѣ свободные участки въ томъ или другомъ подрайонѣ къ ихъ пріѣзду могутъ уже оказаться зачисленными за другими лицами,—поэтому ходоки на пути своего слѣдованія должны время отъ вре-

мени освѣдомляться, имѣются ли еще свободные участки въ облюбованной для осмотра мѣстности.

За такими справками слѣдуетъ обращаться къ начальникамъ переселенческихъ пунктовъ, имѣющихся при нижеуказанныхъ станціяхъ и пристаняхъ.

При станціи **Сызрань** можно получить **подробныя свѣдѣнія** о свободныхъ переселенческихъ участкахъ въ отдѣльныхъ подрайонахъ Тургайской, Уральской и Семирѣченской областей, а также общія свѣдѣнія о свободныхъ земляхъ во всѣхъ прочихъ областяхъ и губерніяхъ.

Затѣмъ, при слѣдованіи по **Ташкентской желѣзной дорогѣ** необходимыя справки можно получать при станціяхъ **Оренбургъ, Илецкъ, Акъ-Булакъ, Актюбинскъ, Джурунъ, Арысъ, Ташкентъ.**

На ст. Челябинскъ имѣются свѣдѣнія о всѣхъ открытыхъ для заселенія мѣстностяхъ.

При дальнѣйшемъ **слѣдованіи за Челябинскъ** ходоки могутъ получать необходимыя справки о свободныхъ переселенческихъ участкахъ **по отдѣльнымъ губерніямъ и областямъ** на переселенческихъ пунктахъ при нижеуказанныхъ станціяхъ, городахъ и остановкахъ.

Тобольская губ.

гор. Тюмень.

Акмолинская обл.

Петропавловскъ. } Даются также свѣдѣнія о Тюкалинскомъ и Тарскомъ уѣздахъ Тобольской губ. и о Семипалатинской области.

Омскъ. }

Томская губ.

Татарская.
Каргатъ.
Ново-Николаевскъ.
Тайга.
Томскъ.
Маріинскъ.
Боготолъ.

Село Бердское. } На р. Оби.
Барнаулъ. . }
Бійскъ . . . }

Амурская обл.

Срѣтенскъ.
Черняево. . . } На рѣкѣ Амурѣ.
Благовѣщенскъ. }

Семипалатинская обл.

Павлодаръ. . . } На рѣкѣ Иртышѣ.
Семипалатинскъ. }
станица Батинская. }

Енисейская губ.

Ачинскъ.
Красноярскъ,
Канскъ.

Иркутская губ.

Тулунъ.
Иркутскъ.

Забайкальская обл.

Верхнеудинскъ.
Чита.
Бушулей.
Карымская.

Приморская обл.

Никольскъ-Уссурійскій.
Владивостокъ.
Иманъ.
Хабаровскъ.

Перевозка ходоковъ и переселенцевъ и правительственная помощь имъ во время пути.

А) Закономъ установлены слѣдующія льготы для проѣзда по желѣзнымъ дорогамъ и воднымъ путямъ ходоковъ и переселенцевъ съ ихъ семьями, а также для перевозки переселенческой клади:

1) **Льготный тарифъ.** Лица, получившія ходаческія или проходныя свидѣтельства и тарифныя удостовѣренія, провозятся по всѣмъ желѣзнымъ дорогамъ (въ Сибирь и обратно) за удешевленную плату—четвертую часть стоимости билета третьяго класса—въ сѣрыхъ вагонахъ четвертаго класса, а, за недостаткомъ ихъ, въ теплушкахъ. Дѣти переселенцевъ до 10 лѣтъ провозятся безплатно.

2) **Переселенческая кладь грузится въ томъ же поѣздѣ, съ которымъ ѣдутъ и сами переселенцы**, и оплачивается по вѣсу, **по одной сотой копѣйки** съ **пуда** и **версты**; безплатно переселенцы имѣютъ право перевозить по одному пуду на каждый платный билетъ. За лошадей и рогатый скотъ взимается по $^1/_2$ копѣйки съ головы и версты, а за мелкихъ домашнихъ животныхъ по $^1/_4$ копѣйки съ головы и версты; за отправляемыхъ въ корзинахъ или клѣткахъ домашнюю птицу и мелкихъ животныхъ взимается по вѣсу, какъ за прочую кладь.

Ходоки не могутъ везти клади по льготному тарифу; ручной клади ходоки могутъ провозить безплатно не болѣе одного пуда на человѣка.

3) **Переселенческая кладь подраздѣляется на 3 категоріи.**

Первая категорія: домашнія вещи и домашняя утварь упакованныя; такой клади можно везти по переселенческому тарифу **не болѣе 8 пудовъ на каждую душу обоего пола,** обозначенную въ тарифномъ удостовѣреніи, независимо отъ числа платныхъ билетовъ.

Вторая категорія: животныя, телѣги, сельскохозяйственныя машины и орудія и съѣстные припасы, причемъ **къ перевозкѣ по удешевленному тарифу принимаются животныя, телѣги, машины и орудія только въ количествѣ, указанномъ на оборотѣ тарифнаго удостовѣренія.**

Третья категорія: сѣмена, зерно, мука, крупа, саженцы и лозы, причемъ такой клади по переселенческому тарифу можно везти **не болѣе 10 пуд. на каждый платный билетъ.**

Все количество клади, сверхъ указаннаго, должно перевозиться по общему коммерческому тарифу.

Въ случаѣ утери переселенческой клади желѣзная дорога уплачиваетъ владѣльцу за пудъ клади первой категоріи по сорока рублей (но не свыше 120 руб. на каждый платный билетъ), за пудъ клади второй категоріи по шести рублей и за пудъ клади третьей категоріи по полтора рубля.

Поэтому каждую категорію клади надо упаковывать отдѣльно и возможно тщательнѣе и слѣдить, чтобы вѣсъ клади каждой категоріи показывался въ документахъ правильно.

4) **За посадку въ вагоны, высадку, погрузку и разгрузку клади платить, кромѣ уплаченнаго по накладнымъ и билетамъ, не полагается.**

Въ концѣ настоящей книжки на страницахъ 165—180 помѣщены подробныя выписки изъ установленныхъ для перевозки переселенцевъ и ихъ клади правилъ и свѣдѣнія о льготномъ переселенческомъ тарифѣ, а также приведены разсчеты проѣзда одного человѣка и провоза одного пуда багажа по переселенческому тарифу отъ Гомеля, Минска, Кіева и другихъ городовъ до наиболѣе значительныхъ станцій въ Азіатской Россіи (приложеніе № 1).

5) На большихъ рѣкахъ въ Сибири Переселенческое Управленіе заключаетъ съ пароходными обществами условія, согласно которымъ переселенцевъ провозятъ со скидкой На Амурѣ (въ Хабаровскѣ) имѣется особый пароходъ и баржи для льготной перевозки переселенцевъ къ участкамъ.

Вотъ примѣрная стоимость проѣзда и провоза грузовъ на пароходахъ тѣхъ обществъ, съ которыми заключено соглашеніе:

По рѣкѣ Иртышу.

	За взрослыхъ.	За дѣтей отъ 5 до 10 лѣтъ.	За 1 пудъ клади.
Отъ Омска до Павлодара . . .	3 р. 20 к.	1 р. 60 к,	20 к.
„ Омска „ Семипалатинска	4 „ 80 „	2 „ 40 „	25 „
„ Омска „ Тары	2 „ 10 „	1 „ 05 „	15 „
„ Омска „ Тевриза	2 „ 60 „	1 „ 30 „	20 „

По рѣкѣ Енисею.

	За взрослыхъ.	За пудъ клади.
Отъ Красноярска до Батеней . . .	2 р. 50 к.	16 к.
„ Красноярска „ Минусинска .	2 „ 80 „	18 „
„ Красноярска „ Енисейска . .	2 „ 80 „	15 „

По рѣкѣ Амуру.

Отъ Срѣтенска до Благовѣщенска . .	4 р.	2 р. 30 к.

Живность перевозится по Амуру по слѣдующимъ цѣнамъ: голова крупнаго скота — 8 руб., голова мелкаго скота — 3 руб.; проводникъ скота и фуражъ перевозятся безплатно.

Б) По путямъ слѣдованія ходоковъ и переселенцевъ организовано ихъ питаніе и поданіе медицинской помощи:

1) При большихъ станціяхъ и пристаняхъ устроены **переселенческіе пункты**, на которыхъ **безплатно лѣчатъ и по дешевой цѣнѣ продаютъ горячую пищу** (порція скоромныхъ или постныхъ щей — 4 коп.). **Дѣтямъ до 10 лѣтъ**, по предъявленіи проходныхъ свидѣтельствъ, **и больнымъ**, по удостовѣреніямъ медицинскаго персонала, горячая пища выдается безплатно. **Маленькимъ дѣтямъ до 3 лѣтъ** (включительно) выдается безплатно молоко и бѣлый хлѣбъ.

2) Для помѣщенія заболѣвшихъ въ пути, переселенческіе поѣзда обычно сопровождаются санитарными вагонами съ фельдшеромъ или фельдшерицей.

Больные заразными болѣзнями и трудно больные удаляются изъ поѣздовъ и помѣщаются въ больницахъ на переселенческихъ пунктахъ, гдѣ лѣчатся на казенный счетъ; проѣздные билеты больныхъ и пожелавшихъ съ ними остаться родственниковъ предъявляются начальнику станціи, который на нихъ дѣлаетъ отмѣтку, и тогда срокъ ихъ дѣйствительности удлиняется на одинъ мѣсяцъ.

Родственникамъ, оставшимся при больныхъ, по удостовѣреніямъ завѣдывающаго пунктомъ, два раза въ день выдается безплатно горячая пища.

При слѣдованіи въ пути ходокамъ и переселенцамъ нужно имѣть въ виду:

1) За порчу вагоновъ и принадлежностей (разбитіе стеколъ, пропажу досокъ изъ теплушекъ, поломку различныхъ приспособленій) — съ виновныхъ взыскивается стоимость испорченныхъ или недостающихъ предметовъ.

2) Въ отношеніи размѣщенія по вагонамъ, предъявленія билетовъ для контроля, а также пребыванія въ станціонныхъ помѣщеніяхъ и на платформахъ, переселенцы и ходоки подчиняются безпрекословно распоряженіямъ полиціи, желѣзнодорожнаго начальства и переселенческихъ чиновниковъ.

3) **Всякій разъ при проѣздѣ мимо Сызрани, Челябинска, Тюмени, Иркутска, Срѣтенска и ст. Маньчжуріи (Кит. Вост. ж. д.) переселенцы, ходоки и рабочіе обязаны предъявлять свои документы переселенческимъ чиновникамъ для отмѣтки и подсчета.**

4) Расходы на проѣздъ къ участкамъ отъ желѣзной дороги и на пароходахъ относятся полностью на собственныя средства переселяющихся.

5) Въ случаяхъ какихъ-либо недоразумѣній, несчастій или притѣсненій въ пути переселенцамъ слѣдуетъ дѣлать заявленія на ближайшемъ переселенческомъ пунктѣ; кромѣ того, можно обращаться письменно или устно, или по телеграфу къ завѣдывающимъ передвиженіемъ переселенцевъ въ Челябинскѣ и Иркутскѣ (адресъ для телеграммъ: *Челябинскъ Переселенецъ* или *Иркутскъ Переселенецъ*); можно обра-

щаться и въ Переселенческое Управленіе въ С.-Петербургѣ (адресъ для телегр.: **Петербургъ—Переселенецъ**).

Для того, чтобы ходоки и переселенцы знали, гдѣ находятся пункты, на которыхъ можно получать пищу, а также врачебную помощь и необходимые въ дорогѣ отъ переселенческихъ чиновниковъ справки и совѣты, въ концѣ этой книжки, на страницахъ 181—186, приведены примѣрные маршруты слѣдованія переселенцевъ (приложеніе № 2).

Нѣсколько полезныхъ въ пути совѣтовъ ходокамъ и переселенцамъ.

Отлучаться отъ поѣзда для покупокъ либо по другимъ надобностямъ можно только на большихъ остановкахъ. При этомъ необходимо узнавать точно, когда уходитъ переселенческій поѣздъ, чтобы не опоздать. Отстающіе отъ поѣзда разлучаются съ семьей, что сопровождается большими неудобствами и сопряжено съ тратой лишнихъ денегъ. Отлучаясь отъ поѣзда, необходимо брать съ собой свой проѣздной билетъ, оставляя прочимъ членамъ семьи ихъ билеты.

Если переселенецъ отстанетъ отъ поѣзда, онъ долженъ предъявить начальнику станціи свой билетъ и просить отправить его въ пассажирскомъ поѣздѣ **для нагона** того переселенческаго поѣзда, отъ котораго переселенецъ отсталъ.

Отставшимъ по уважительнымъ причинамъ отъ своей семьи безъ билета переселенцамъ выдаются нагоночныя свидѣтельства для безплатнаго проѣзда въ слѣдующемъ переселенческомъ или пассажирскомъ поѣздѣ до нагона того переселенческаго поѣзда, отъ котораго они отстали въ пути.

Эти нагоночныя свидѣтельства выдаются начальникомъ мѣстной станціи.

Прибывъ на станцію, до которой былъ взятъ билетъ, переселенецъ долженъ немедленно справиться въ товарной конторѣ или у начальника станціи, **пришла ли его кладь.**

Если кладь запоздала, на дубликатѣ накладной дѣлается отмѣтка (штемпель) о томъ, когда пріѣхалъ переселенецъ. Потомъ переселенецъ каждый день долженъ справляться, не пришла ли его кладь. Когда пройдетъ пять дней и кладь все еще не придетъ, слѣдующіе пять дней желѣзная дорога должна платить переселенцу по 15 коп. въ день на каждый платный билетъ (дѣти до 10 лѣтъ не считаются).

Когда пройдетъ 10 дней со времени прибытія переселенца на станцію и его кладь все еще не придетъ, то она считается потерявшейся, и переселенецъ можетъ получить съ желѣзной дороги за утерянную кладь вознагражденіе, размѣры коего указаны на стр. 16.

Когда переселенецъ почему-либо съ разрѣшенія переселенческаго чиновника **прекратитъ путь, не доѣзжая до станціи, до которой онъ взялъ билетъ**, то по особому удостовѣренію переселенческаго чиновника или лица, его замѣняющаго, получаетъ обратно деньги за ту часть пути, которую онъ не проѣхалъ.

Если въ пути **кто-нибудь изъ переселенцевъ заболѣетъ**, то на большой станціи слѣдуетъ обратиться за помощью къ переселенческому доктору или фельдшеру. Съ нѣкоторыми переселенческими поѣздами идетъ санитарный вагонъ, въ которомъ ѣдетъ фельдшеръ или фельдшерица. За лѣченіе ничего платить не надо.

Если переселенецъ заболѣетъ въ пути, и докторъ или фельдшерица рѣшитъ, что онъ дальше ѣхать не можетъ, больного, а когда болѣзнь заразная, то и его семью помѣщаютъ въ переселенческую больницу, гдѣ лѣчатъ и кормятъ безплатно.

По выздоровленіи переселенцу выдается удостовѣреніе о томъ, что онъ задержался въ пути и тогда проѣздной билетъ его годенъ для дальнѣйшаго проѣзда.

На большихъ переселенческихъ остановкахъ, особенно въ Челябинскѣ и Омскѣ, **не мало жуликовъ**, которые знаютъ прекрасно, что у всякаго переселенца есть хоть небольшія деньги. Эти жулики устраиваютъ разныя лотереи, заманиваютъ переселенцевъ играми (въ карты, въ ремешокъ) и обыгрываютъ ихъ. Они играютъ наверняка потому, что играютъ завѣдомо нечестно. Они пользуются довѣрчивостью переселенцевъ, и кто поддается ихъ

соблазну, того ужъ съ деньгами они не выпустятъ. Кромѣ того, жулики и просто грабятъ, въ большой толпѣ вытаскиваютъ деньги изъ кармановъ. Деньги надо прятать такъ, чтобы ихъ не могли вытащить. Нельзя также принимать отъ незнакомыхъ людей угощенія водкой, пивомъ. Это тоже мошенническія продѣлки. Въ водку или пиво подсыпаютъ дурмана и, когда переселенецъ впадаетъ въ безчувственное состояніе, его обираютъ. Много уже переселенцевъ поплатилось такъ за свою неосторожность или довѣрчивость.

При покупкѣ въ пути и на новыхъ мѣстахъ скота, особенно лошадей, слѣдуетъ требовать отъ продающаго особое удостовѣреніе, расписку съ подписью и печатью волостного старшины, станичнаго атамана или аульнаго киргизскаго старшины или мѣстной полиціи о томъ, что продаваемая лошадь дѣйствительно принадлежитъ продающему; это удостовѣреніе нужно хранить; безъ такого документа лошадь можетъ оказаться краденой и ее могутъ отобрать.

Кто указываетъ и зачисляетъ земли и водворяетъ переселенцевъ.

Всѣ отведенные подъ переселеніе участки въ мѣстностяхъ, вновь заселяемыхъ, находятся въ завѣдываніи у **переселенческихъ чиновниковъ,** а въ болѣе заселенныхъ— у мѣстныхъ **Крестьянскихъ Начальниковъ.** Они ведутъ счетъ свободнымъ долямъ на участкахъ, даютъ ходокамъ разъясненія и совѣты и зачисляютъ за ними на выбранныхъ участкахъ землю. Они же выдаютъ и ссуды на хозяйственное устройство и вводятъ общественное управленіе въ новыхъ поселкахъ. Называются они **завѣдывающими подрайонами** (адреса ихъ можно получить на любомъ переселенческомъ пунктѣ въ соотвѣтствующемъ районѣ).

Причисленіе къ вновь возникающимъ городамъ и торгово-промышленнымъ поселкамъ производится переселенческими чиновниками тѣхъ подрайоновъ, гдѣ расположены города и поселки.

При желаніи причислиться къ существующимъ городамъ Дальняго Востока, нужно обращаться съ ходатайствами въ Областныя Правленія (адреса указаны на

обложкѣ); ходатайства эти можно возбуждать также и черезъ переселенческихъ чиновниковъ.

На Дальнемъ Востокѣ, для облегченія пріисканія заработковъ, а также для выдачи всякихъ справокъ и свѣдѣній о казенныхъ работахъ и частныхъ предпріятіяхъ,—Переселенческимъ Управленіемъ устроены особыя **рабочія бюро** въ городахъ Владивостокѣ, Хабаровскѣ и Благовѣщенскѣ. Поэтому, прежде чѣмъ ѣхать на Дальній Востокъ на заработки, полезно освѣдомиться черезъ бюро, гдѣ имѣются заработки, какъ они оплачиваются, сколько времени въ году продолжаются и т. п. Свѣдѣнія эти можно запрашивать или самому путемъ посылки простого письма или черезъ Земскаго Начальника *(адресъ—названіе города, рабочее бюро Переселенческаго Управленія).*

На распоряженія завѣдывающихъ подрайонами можно приносить жалобы Губернаторамъ или Завѣдывающимъ переселенческими районами, живущимъ въ губернскихъ и областныхъ городахъ, или въ Переселенческое Управленіе, въ С.-Петербургѣ. **Для сношеній съ Переселенческимъ Управленіемъ не установлено никакой формы и не требуется гербовыхъ марокъ. Обращаться къ нему можетъ всякій.** Телеграфный адресъ для удешевленія установленъ въ два слова: **Петербургъ—Переселенецъ.**

Правительственная помощь и льготы при устройствѣ переселенцевъ на новыхъ мѣстахъ.

1) Казенная земля на переселенческихъ участкахъ предоставляется переселенцамъ **безплатно**; земли отводятся или селеніямъ-общинамъ или отдѣльнымъ семьямъ въ наслѣдственное ихъ пользованіе.

Въ переселенческихъ участкахъ **общаго пользованія** за каждой семьей зачисляется столько душевыхъ долей, сколько значится въ семьѣ по документамъ душъ мужского пола (отъ 8 до 15 десятинъ удобной земли на мужскую душу).

Переселенческіе участки **единоличнаго пользованія** (хутора и отруба размѣромъ отъ 25 до 50 десятинъ удобной земли) зачисляются лишь по одному за каждой самостоятельной семьей, независимо отъ числа мужскихъ душъ въ семьѣ.

Для прибытія на зачисленный участокъ переселенцамъ дается срокъ до 1 августа слѣдующаго за зачисленіемъ года. Все это время зачисленныя земли состоятъ за ними и никому не могутъ быть переданы ни самими переселенцами, ни начальствомъ. Вотъ отчего участки, на которыхъ еще никто не живетъ или имѣется нѣсколько дворовъ, считаются иногда заполненными, и переселенческіе чиновники не зачисляютъ ихъ за новыми ходоками, на что многіе весьма неосновательно жалуются.

2) Продажа казенныхъ земель въ собственность переселяющимся будетъ производиться по невысокимъ цѣнамъ, съ разсрочкой на долгій рядъ лѣтъ.

Условія полученія въ аренду усадебныхъ участковъ во вновь образуемыхъ городахъ (**Алексѣевскѣ, Славгородѣ, Ермакѣ и Иртышѣ**) и въ торгово-промышленныхъ поселкахъ можно лично узнавать отъ переселенческихъ чиновниковъ на мѣстахъ или запрашивать ихъ почтой.

3) Переселенцы освобождаются отъ государственныхъ и земскихъ денежныхъ платежей въ первыя пять лѣтъ по водвореніи; въ слѣдующія пять лѣтъ они облагаются этими сборами въ половинномъ окладѣ; послѣ 10 лѣтъ платятъ всѣ сборы наравнѣ со старожилами.

Но мірскіе сельскіе и волостные сборы и натуральныя земскія и мірскія повинности, хотя бы и переложенныя въ денежныя, переселенцы обязаны нести наравнѣ со всѣми, тотчасъ по водвореніи.

4) Переселенцы освобождаются отъ уплаты недоимокъ по прежнимъ обществамъ въ казенныхъ сборахъ и въ общій по Имперіи продовольственный капиталъ.

5) Переселенцамъ, имѣющимъ при водвореніи болѣе восемнадцати лѣтъ, отбываніе воинской повинности отсрочивается на 3 года. Въ Туркестанскомъ и Приамурскомъ Генералъ-Губернаторствахъ отсрочка дается на 6 лѣтъ всѣмъ имѣющимъ при водвореніи болѣе 15 лѣтъ. Желающіе воспользоваться этой льготой должны заявить о томъ переселенческому чиновнику при водвореніи.

6) При отсутствіи въ мѣстахъ водворенія строевого лѣса

для возведенія построекъ переселенцамъ **безплатно** отпускаются лѣсные матеріалы изъ ближайшихъ казенныхъ дачъ.

7) Для устройства своихъ дѣлъ на родинѣ каждая переселенческая семья можетъ, въ теченіе трехъ лѣтъ по водвореніи, воспользоваться льготнымъ переселенческимъ тарифомъ для одной поѣздки одного члена семьи на родину и обратно.

8) Причисленные къ городамъ Дальняго Востока освобождаются отъ государственныхъ, земскихъ, городскихъ и общественныхъ повинностей въ теченіе двухъ лѣтъ по водвореніи; имѣющимъ при водвореніи болѣе 18 лѣтъ отбываніе воинской повинности отсрочивается на 3 года.

9) **Ссуды на хозяйственное устройство выдаются не всюду и размѣръ ихъ неодинаковъ.** Надо помнить, что въ мѣстностяхъ, близкихъ къ желѣзной дорогѣ, заселяемыхъ издавна—ссуды не будутъ выдаваться вовсе. Только въ глухихъ **таежныхъ** мѣстностяхъ, гдѣ требуется расчистка участка изъ подъ лѣса, или въ отдаленныхъ степныхъ,—гдѣ нужно рыть колодцы и сбытъ продуктовъ труденъ, а также на Дальнемъ Востокѣ будутъ выдаваться ссуды. Въ областяхъ Приморской, Амурской и на островѣ Сахалинѣ ссуды выдаются по 400 руб. на хозяйство; въ области Забайкальской размѣръ ссуды на хозяйство опредѣляется, въ зависимости отъ мѣстности, отъ 250 до 400 рублей, въ остальныхъ же мѣстностяхъ Азіатской Россіи ссуды выдаются не свыше 250 рублей.

Размѣръ ссудъ для отдѣльныхъ мѣстностей устанавливается на каждые три года Совѣтомъ Министровъ. Свѣдѣнія о размѣрѣ ссудъ въ отдѣльныхъ мѣстностяхъ Сибири приведены въ настоящей книжкѣ въ концѣ описаній переселенческихъ районовъ, но лучше всего получать эти свѣдѣнія у того переселенческаго чиновника или Крестьянскаго Начальника, который зачисляетъ за ходокомъ землю,—при этомъ во избѣжаніе недоразумѣній слѣдуетъ просить этихъ чиновниковъ сдѣлать отмѣтку на ходаческомъ свидѣтельствѣ о размѣрѣ ссуды, которая можетъ быть выдана переселенцамъ послѣ водворенія.

Переселенцамъ, водворяющимся въ обществахъ старожиловъ, ссуды выдаются въ половинномъ размѣрѣ противъ установленнаго для данной мѣстности.

Ссуды выдаются безъ процентовъ двумя частями: первая половина—по водвореніи семьи переселенца на участкѣ

или въ старожильческомъ селеніи, а вторая—по удостовѣреніи должностными лицами, выдавшими первую часть ссуды, что она дѣйствительно израсходована переселенцемъ на хозяйственное устройство.

Всѣ эти ссуды подлежатъ возврату въ казну: первые пять лѣтъ ничего не возвращается, а затѣмъ ссуда выплачивается равными частями въ теченіе 10 лѣтъ.

Въ нѣкоторыхъ очень трудныхъ для устройства мѣстностяхъ вторая часть выданной ссуды можетъ быть сложена.

10) **Ссуды на общеполезныя надобности.** Кромѣ ссудъ на хозяйственное устройство, отдѣльнымъ домохозяевамъ, товариществамъ и сельскимъ обществамъ выдаются, за круговой порукой, ссуды на общеполезныя надобности (постройка церквей, школъ, зернохранилищъ, мельницъ, кирпичныхъ заводовъ, для дорожныхъ, обводнительныхъ и оросительныхъ сооруженій, а также на внутринадѣльное межеваніе). Возвратъ этихъ ссудъ производится въ теченіе 10 лѣтъ, начиная съ ближайшаго 1 января послѣ дѣйствительнаго полученія ссуды, срочными въ равныхъ частяхъ ежегодными взносами.

Помимо оказанія помощи переселенцамъ на церковно-школьное строительство путемъ выдачи общеполезныхъ ссудъ, Правительство ежегодно расходуетъ на это дѣло сотни тысячъ рублей, устраивая въ наиболѣе бѣдныхъ поселкахъ церкви и школы за казенный счетъ.

11) Въ Сибири имѣются **казенные переселенческіе сельско-хозяйственные склады**, которые отпускаютъ переселенцамъ сельско-хозяйственныя орудія и машины *въ кредитъ*, съ разсрочкою платежа до полутора лѣтъ, а также **лѣсные склады**, снабжающіе переселенцевъ на льготныхъ условіяхъ лѣсомъ.

12) На Дальнемъ Востокѣ и въ Енисейской губ., для облегченія устройства переселенцевъ, кромѣ сельско-хозяйственныхъ складовъ открыты еще **казенныя товаро-продовольственныя лавки**, въ которыхъ продаются предметы и продукты первой необходимости.

13) Въ мѣстахъ водворенія переселенцевъ устраиваются за счетъ казны грунтовыя **дороги**, при необходимости участки обезпечиваются **колодцами**, производится планированіе селеній и разбивка усадебныхъ мѣстъ; во всѣхъ заселяемыхъ районахъ агрономическая, врачебная и ветеринарная помощь оказывается переселенцамъ безплатно.

Подробныя свѣдѣнія о томъ, гдѣ и какую землю могутъ получить переселенцы, приведены въ настоящей книжкѣ на стракицахъ 31—164; тамъ же имѣются указанія о мѣстожительствѣ чиновниковъ, завѣдывающихъ крестьянскими участками съ большимъ запасомъ свободныхъ долей, приведены нѣкоторыя справочныя свѣдѣнія о врачебныхъ и фельдшерскихъ пунктахъ, сельскохозяйственныхъ складахъ и проч.

Какъ поступать съ надѣльными землями на родинѣ.

Надѣльная **подворно-наслѣдственная** земля считается въ полной личной собственности ея владѣльца, а потому ее можно сдать въ аренду или продать всѣмъ имѣющимъ право покупки крестьянской надѣльной земли.

Право пользованія надѣльной общинной землей на родинѣ сохраняется за переселившимся въ Сибирь только два года послѣ перечисленія его Казенной Палатой къ мѣсту новаго водворенія. Для того, чтобы сохранить это право навсегда, нужно землю укрѣпить въ собственность, послѣ чего съ нею можно поступать такъ же, какъ съ подворно-наслѣдственной землей, т. е. продать или сдать въ аренду, не спрашивая ничьего согласія.

Заявленіе о желаніи укрѣпить свой надѣлъ въ собственность (*форма приложена на стр. 187*) подается сельскому старостѣ, отъ котораго берется расписка съ указаніемъ числа, мѣсяца и года, въ которые заявленіе принято. Укрѣпленіе постановляется приговоромъ сельскаго схода не позднѣе какъ въ мѣсячный срокъ послѣ подачи заявленія. Если общество въ укрѣпленіи откажетъ, или не постановитъ въ срокъ никакого приговора, то подается заявленіе Земскому Начальнику, который и производитъ укрѣпленіе своею властью на мѣстѣ.

Послѣ подачи заявленія старостѣ переселяющіеся въ Сибирь могутъ, не дожидаясь укрѣпленія, передать свою надѣльную землю однообщественнику съ правомъ получить на укрѣпленную землю законные документы. Договоръ о такой передачѣ совершается обязательно въ волостномъ правленіи *(форма договора приложена на стр. 188)*.

Членъ общества, въ пользу котораго сдѣлана такая переуступка, пользуется въ отношеніи укрѣпленія земли всѣми правами прежняго владѣльца и можетъ ее выдѣлить къ одному мѣсту. Поэтому при такой передачѣ правъ можно получить полную стоимость земли; нужно, однако, остерегаться продажи земли въ разсрочку такимъ лицамъ, у которыхъ нѣтъ иного, кромѣ надѣла, имущества, такъ какъ надѣльная земля не можетъ быть продана за частные долги, и поэтому неуплата условленныхъ денегъ не даетъ права отсудить надѣлъ.

Дороже цѣнится земля, выдѣленная къ одному мѣсту. Поэтому слѣдуетъ позаботиться о ея выдѣленіи, для чего нужно подать заявленіе въ землеустроительную коммиссію *(форма приложена на стр. 188)*.

Покупающіе землю подворно-наслѣдственную или укрѣпленную въ личную собственность—общинную (общество или отдѣльные хозяева) могутъ получить отъ Крестьянскаго Банка ссуду на покупку оставляемой переселенцами земли.

Ходатайство о выдачѣ ссуды нужно подавать въ мѣстное Отдѣленіе Крестьянскаго Банка; такое ходатайство можно направить въ Банкъ и черезъ Уѣздную Землеустроительную Коммиссію или черезъ Земскаго Начальника.

Порядокъ пользованія землями на переселенческихъ участкахъ.

Переселенцы, водворяющіеся на участкахъ **общаго пользованія**, впредь до образованія сельскаго общества, имѣютъ право занимать земельныя и лѣсныя угодья для хозяйственныхъ надобностей по собственному выбору, но безъ ущерба для будущихъ засельщиковъ; по образованіи же сельскаго общества послѣднее большинствомъ голосовъ должно установить на участкѣ или общинное или подворно-наслѣдственное пользованіе.

При желаніи водворившихся на участкахъ общаго пользованія переселенцевъ разверстаться на хутора или отруба Правительство, помимо выдачи денежныхъ ссудъ, командируетъ на землеустроительныя работы казенныхъ

землемѣровъ; если же разверстаніе ведется землемѣрами вольнонаемными, то командируются особые руководители.

Переселенцы, водворяющіеся на участкахъ **единоличнаго** пользованія (хуторахъ и отрубахъ), могутъ занимать земли только въ предѣлахъ предоставленныхъ каждой отдѣльной семьѣ участковъ, а устанавливать имъ сообща общинное пользованіе своими участками воспрещается.

Нѣсколько указаній по сельскому хозяйству на новыхъ мѣстахъ.

Водворяясь на новыхъ мѣстахъ въ Сибири, переселенцы попадаютъ въ новый сельско-хозяйственный бытъ, который зачастую оказывается совершенно несхожимъ съ тѣмъ бытомъ, къ которому они привыкли у себя на родинѣ.

Не тотъ климатъ и не тѣ почвы, а мѣстами и совершенно другія хлѣбныя растенія. Все это ново и со всѣмъ этимъ новымъ надо хорошенько познакомиться, чтобы не попасть впросакъ, устраивая свое хозяйство.

Во многихъ мѣстахъ Сибири время вспашки, посѣва и уборки хлѣбовъ совсѣмъ другое, чѣмъ на родинѣ, другая глубина вспашки и часто не тѣ хозяйственныя орудія, съ какими привыкъ хозяинъ имѣть дѣло дома. Тамъ, на новинѣ, и плодородіе почвы возстанавливаютъ иначе, и сѣвообороты другіе, и бываетъ, что вредятъ полямъ такіе звѣрьки и насѣкомыя, которыхъ на родинѣ переселенецъ и не видывалъ.

Понятно, что въ эти новыя условія нельзя переносить цѣликомъ старыя привычки того налаженнаго хозяйства, какое велось на родинѣ. Ясно, что въ этомъ случаѣ можно легко остаться безъ хлѣба, а тяжелый трудъ пойдетъ прахомъ.

Приступая къ устройству новаго хозяйства на новомъ мѣстѣ,—прежде надо ко всему присмотрѣться, надо обо всемъ поразспросить и тогда уже только браться за дѣло.

Плохо ведетъ большая часть сибирскихъ старожиловъ свое хозяйство, ведутъ они его по старинѣ, не хотятъ знать то хорошее и новое, что подняло бы урожайность земли и, значитъ, ихъ самихъ обогащало бы, но все же какъ никакъ сибирское старожильческое хозяйство при-

способлено къ мѣстнымъ условіямъ, къ мѣстнымъ почвамъ, къ мѣстному климату. И переселенцамъ слѣдуетъ брать съ нихъ примѣръ **и по старожительскому начинать вести свое хозяйство**, но, конечно, они въ то же время должны стараться улучшить это хозяйство, примѣнять къ нему, что возможно изъ тѣхъ хорошихъ порядковъ, съ какими они были знакомы у себя на родинѣ, а также заводить и новые хорошіе порядки. Въ этомъ случаѣ переселенцамъ могутъ принести большую пользу правительственные агрономы.

Въ переселенческихъ сельско-хозяйственныхъ складахъ, которые имѣются почти повсюду въ Сибири, переселенцы могутъ покупать сельско-хозяйственныя орудія, наиболѣе подходящія для той мѣстности, въ которой они поселились. Покупая орудія въ этихъ складахъ, переселенцы пользуются разсрочкой платежа. Въ этихъ же складахъ можно получать лучшія посѣвныя сѣмена, особенно огородныя сѣмена и сѣмена кормовыхъ травъ.

Травосѣяніе очень полезно и даже необходимо въ степной полосѣ Сибири. Тамъ слишкомъ мало заливныхъ сѣнокосовъ, къ тому же они издавна находятся во владѣніи киргизовъ, а на переселенческихъ участкахъ нѣтъ почти вовсе особыхъ покосовъ. Пока большая часть надѣла не распахана, сѣно собираютъ на непаханой ковыльной степи. Когда же вся удобная земля поступаетъ въ обработку, тогда покосами служитъ залежная земля.

На пашняхъ, заброшенныхъ для отдыха послѣ ряда посѣвовъ, сначала разрастаются грубые, мало питательные бурьяны, а потомъ мало-по-малу залежныя поля покрываются уже обыкновенными степными травами, большей частью, полынью и ковылемъ. Но прежде чѣмъ брошенныя въ залежь пашни начнуть давать хорошіе урожаи степныхъ травъ—проходитъ не менѣе 4—6 лѣтъ.

Вотъ тутъ-то и необходимо подыскивать такія травы, которыя возможно было бы высѣвать послѣ хлѣбовъ, чтобы обезпечить хозяйство постоянными сѣнокосными угодьями. Травосѣяніе тѣмъ болѣе необходимо тутъ, что травы, произрастая, способствуютъ возстановленію плодородія почвы и уменьшаютъ число лѣтъ, какое требуется для отдыха истощеннымъ полямъ. Такимъ образомъ, тра-

восѣяніе создаетъ двойную выгоду: съ одной стороны, оно даетъ постоянные покосы, а съ другой стороны, открываетъ возможность скорѣе оборачиваться съ залежными пашнями для новыхъ посѣвовъ хлѣба.

Небольшое количество сѣмянъ кормовыхъ травъ переселенцы могутъ получать у агрономовъ безплатно. И очень полезно каждому водворившемуся переселенцу на своемъ участкѣ земли производить пробы посѣва всякихъ кормовыхъ травъ, чтобы узнать, какой сортъ травы окажется подходящимъ и будетъ давать хорошіе урожаи сѣна. Тогда уже такую траву можно спокойно сѣять, зная, что не пропадутъ даромъ сѣмена и не пропадетъ трудъ.

Кромѣ того, и сами агрономы занимаются травосѣяніемъ и устраиваютъ опытныя поля, на которыхъ примѣняютъ улучшенные способы хозяйства и приноравливаются, какіе хлѣба и гдѣ прибыльнѣе засѣвать. Обо всемъ томъ полезномъ, что получается на опытныхъ поляхъ, агрономы сообщаютъ окрестному населенію.

Но вмѣстѣ съ тѣмъ и самимъ переселенцамъ нужно получше заботиться о судьбѣ своего сельскаго хозяйства на новомъ мѣстѣ и стараться всячески улучшить это хозяйство.

Понятно, что скорая и безпорядочная распашка всего надѣла есть худшее зло, которое причинитъ самъ себѣ и своему хозяйству всякій переселенецъ-хозяинъ. Этимъ способомъ скорѣе всего можно испортить полученную землю и привести ее къ состоянію сплошныхъ неурожаевъ.

Въ степныхъ мѣстностяхъ немыслимо удобрять землю навозомъ, потому что навозъ тамъ идетъ на топливо. Понятно поэтому, какъ важно тамъ установить правильный сѣвооборотъ. А вмѣстѣ съ тѣмъ для всякаго хозяйства полезно и выгодно ввести укороченный по времени сѣвооборотъ. Достичь же такого сѣвооборота возможно именно прочной постановкой травосѣянія.

Описаніе областей и губерній.

Тургайская и Уральская области.

Тургайская и Уральская области образуютъ одинъ Тургайско-Уральскій переселенческій районъ.

Въ **Уральскую** область надо ѣхать до станціи Илецкъ или Джурунъ, Ташкентской желѣзной дороги, или до станціи Уральскъ, Рязанско-Уральской желѣзной дороги; въ **Тургайскую** область надо ѣхать до станціи Актюбинскъ, Ташкентской жел. дор. или Троицкъ, Троицкой жел. дор.

Тургайская область занимаетъ пространство въ 42½ милліона десятинъ, съ населеніемъ въ 712 тысячъ душъ обоего пола, изъ которыхъ 461 тысяча киргизъ, и граничитъ: на сѣверѣ съ Оренбургской губерніей, на востокѣ съ Акмолинской, на югѣ съ Сыръ-Дарьинской и на западѣ съ Уральской областями. Въ административномъ отношеніи она дѣлится на четыре уѣзда: Кустанайскій, Актюбинскій, Иргизскій и Тургайскій.

Уральская область занимаетъ 29 милліоновъ десятинъ. Въ ней насчитывается свыше 800 тысячъ душъ обоего пола жителей, въ числѣ которыхъ 480 тысячъ приходится на долю киргизъ; остальное населеніе области составляютъ русскіе—казаки и крестьяне.

Уральская область, не считая казачьихъ земель Уральскаго войска, расположена къ юго-востоку отъ рѣки Урала. Съ запада она граничитъ съ землями Уральскаго казачьяго войска, съ сѣвера съ Оренбургской губерніей, съ востока съ Тургайской и съ юга съ Закаспійской областями. Уральская область дѣлится на четыре уѣзда: Уральскій, Лбищенскій, Темирскій и Гурьевскій; главный городъ области Уральскъ; здѣсь живетъ Военный Губернаторъ и Помощникъ завѣдывающаго переселенческимъ дѣломъ въ Тургайско-Уральскомъ районѣ и находится Областное Правленіе.

Губернаторъ Тургайской области и завѣдывающій Тургайско-Уральскимъ переселенческимъ райономъ живутъ

въ городѣ Оренбургѣ; здѣсь же находится Тургайское Областное Правленіе.

Въ предѣлахъ района находятся слѣдующія станціи: *Ташкентской желѣзной дороги:*

Аккемиръ,	Илецкъ,	Мартукъ,
Актюбинскъ,	Кандагачъ,	Оренбургъ,
Акъ-Булакъ,	Кара-Тугай,	Сагарчинъ,
Джурунъ,	Кудукъ,	Тамды,
Изембетъ,	Курайли,	Яйсанъ и Эмба

и *Рязанско-Уральской* ж. д.—Уральскъ. При станціяхъ **Актюбинскъ, Джурунъ, Илецкъ, Оренбургъ и Уральскъ** живутъ переселенческіе чиновники, у которыхъ можно получать подробныя свѣдѣнія о свободныхъ переселенческихъ участкахъ въ районѣ.

Судоходныхъ рѣкъ въ районѣ нѣтъ. Крупнѣе прочихъ рѣки: Тоболъ, Аятъ, Тогузакъ, Джиль, Кауръ, Илекъ, Оръ, Каргала, Темиръ, Уилъ, Кіилъ, Эмба, Дана-Бике и Наурзумъ-Карасу.

Лѣто здѣсь жаркое и сухое, зима холодная и малоснѣжная; переходъ отъ тепла къ холоду рѣзкій. Весна начинается въ концѣ марта. Въ концѣ мая степь уже выгораетъ. Въ октябрѣ выпадаетъ снѣгъ. Весной и осенью нерѣдки поздніе и ранніе заморозки.

Самыя плодородныя почвы (черноземъ) находятся въ сѣверной части Кустанайскаго уѣзда. Въ сѣверной части Актюбинскаго и Уральскаго уѣздовъ залегаютъ темнокаштановые суглинки. Къ югу почвы становятся легче и постепенно переходятъ въ супесчаныя и солонцеватыя.

Большая часть Тургайско-Уральскаго района представляетъ изъ себя волнистую равнину, мѣстами пересѣченную горными хребтами (на границѣ Актюбинскаго и Кустанайскаго уѣздовъ), на востокѣ переходящую въ ровную степь.

Лѣсовъ въ районѣ мало. Болѣе или менѣе значительныя казенныя лѣсныя дачи находятся лишь въ восточной части Кустанайскаго уѣзда и въ сѣверной—Тургайскаго. Въ другихъ мѣстахъ встрѣчаются только березовыя колки (рощи).

Главное занятіе осѣдлаго населенія земледѣліе, а кочевого (киргизъ)—скотоводство. Въ настоящее время, однако,

Тургайско-Уральскій районъ.

Болѣе подробныя карты съ маршрутами на участки можно получить на переселенческихъ пунктахъ этого района.

многіе изъ киргизъ занимаются тоже земледѣліемъ и перешли въ осѣдлое состояніе.

Сѣютъ въ районѣ преимущественно яровую пшеницу отъ 4 до 6 пудовъ на десятину, ячмень и овесъ отъ 5 до 7 пудовъ, просо, ленъ и яровую рожь.

Пшеница даетъ съ десятины отъ 30 до 100 пудовъ, овесъ отъ 25 до 80 пудовъ, ячмень отъ 25 до 70 пудовъ. Посѣвы иногда страдаютъ, отъ засухи, въ виду чего необходимо своевременно и хорошо обработывать землю.

Сѣнокосы имѣются степные, дающіе около 40 пуд. сѣна съ десятины, и луговые—дающіе до 70 пуд.

Около городовъ и большихъ торговыхъ селъ обычно устраиваются промышленные огороды, продукты которыхъ: томаты, арбузы, огурцы, капуста и прочія овощи продаются на ближайшихъ базарахъ. Въ мелкихъ селеніяхъ почти каждый хозяинъ стремится обзавестись огородомъ для своихъ личныхъ нуждъ.

Въ послѣднее время въ районѣ начало развиваться маслодѣліе, служащее хорошимъ подспорьемъ къ хлѣбопашеству.

Подсобныхъ заработковъ и промысловъ въ районѣ мало.

Въ нѣкоторыхъ поселкахъ медленно развивается кустарное производство. Выдѣлываютъ чаще всего желѣзные ходы къ фургонамъ, вѣялки, бороны, молотильные камни, простую глиняную посуду, черепицу, оконныя рамы и бондарныя издѣлія.

Переселенческіе участки образованы въ пяти уѣздахъ района: Актюбинскомъ, Кустанайскомъ, Тургайскомъ, Уральскомъ и Темирскомъ; участки имѣются какъ для общаго пользованія, такъ и для устройства единоличныхъ хозяйствъ.

Кустанайскій уѣздъ.

Кустанайскій уѣздъ занимаетъ сѣверо-восточную часть района и прорѣзывается съ юго-запада на сѣверо-востокъ рѣкой Тоболомъ. Здѣсь находится много соленыхъ и прѣсныхъ озеръ. Сѣверо-восточная часть уѣзда представляетъ степную равнину, граничащую на востокѣ съ казенными лѣсными дачами. Здѣсь, среди горъ и увaловъ, въ долинахъ рѣкъ и на плоскогорьяхъ, имѣются большія пространства равнинной степи. Почвы Кустанайскаго уѣзда отличаются своимъ плодородіемъ,—особенно черноземы въ сѣверной

части уѣзда: хороши также темнокаштановые и каштановые суглинки и темноцвѣтныя супеси.

Западная часть Кустанайскаго уѣзда холмиста, а мѣстами гориста, такъ какъ сюда вклиниваются Уральскія горы.

Цѣны на продукты, рабочія руки и скотъ слѣдующія: пшеница 75 коп. — 1 р. 50 к. пудъ, овесъ 80 к.— 1 р. 20 к., ячмень 65 к.—1 р. 20 к. и рожь 70 к.— 1 р. 30 к.; рабочій пѣшій можетъ заработать въ день 80 к.—1 р. 10 к., работница—40—55 к.; лошадь стоитъ 40—75 р., корова 20—45 р., волъ 50—120 р., овца 5—8 руб., бричка 40—100 руб. и телѣга 15—50 р.

Въ административномъ отношеніи Кустанайскій уѣздъ дѣлится на 12 крестьянскихъ участковъ, изъ коихъ 8-ю завѣдуютъ переселенческіе чиновники, а остальными крестьянскіе начальники.

Незаселенные участки въ настоящее время находятся преимущественно въ слѣдующихъ подрайонахъ:

Подрайоны.	Краткое описаніе участковъ.	Гдѣ живетъ Завѣдывающій подрайономъ и какъ къ нему проѣхать.	Врачебные пункты. Фельдшер. пункты. Продовольств. пункты. Сельско-хозяйствен. склады.	Ближайшіе къ участкамъ населенные пункты: съ базарами, ярмарками.
Второй участокъ. Переселенч. чиновникъ).	Степные, почвы темно - каштановыя суглинистыя.	**Гор. Кустанай.** Почта и телеграфъ. Станція высадки г. Троицкъ, Троицкой желѣзной дороги, и на лошадяхъ 165 вер.	**Врачебн.** пунктъ въ пос. Валерьяновскомъ и въ гор. Кустанаѣ. **Фельдш.** пунктъ въ пос. Павловскомъ. **Сельско-хозяйст.** складъ въ гор. Кустанаѣ.	Ярмарки въ г. Кустанаѣ въ февралѣ и іюнѣ.
Третій участокъ. (Переселенч. чиновникъ).	Степные. Почвы темныя, суглинистыя.	**Пос. Денисовскій (почта).** Телеграфъ въ гор. Кустанаѣ. Станція высадки Троицкъ, Троицкой желѣзной дороги, на лошадяхъ черезъ станицу Николаевскую 220 верстъ.	**Врачебн.** пунктъ въ пос. Львовскомъ. **Фельдш.** пунктъ въ пос. Корпыковскомъ. **Сел.-хоз складъ** пос. Денисовскій.	Ярмарки въ пос. Денисовскомъ въ февралѣ, іюнѣ и сентябрѣ мѣсяцахъ.

Подрайоны.	Краткое описаніе участковъ.	Гдѣ живетъ Завѣдывающій подрайономъ и какъ къ нему проѣхать.	Врачебные пункты. Фельдшер. пун. Продовольст. пун. Сельско-хоз. склады.	Ближайшіе къ участкамъ населенные пункты: съ базарами, ярмарками.
Четвертый участокъ. (Переселенч. чиновникъ).	Мѣстность холмистая, почвы суглинки различныхъ оттѣнковъ.	**Пос. Адамовскій.** Почта и телеграфъ въ гор. Орскѣ. Станція высадки Актюбинскъ, на лошадяхъ черезъ Орскъ 245 вер.	**Врачебн.** пунктъ въ пос. Адамовскомъ. **Фельдш.** пунктъ въ пос. Шевченковскомъ. **Сельско-хозяйств.** складъ въ гор. Орскѣ.	Базары: гор. Орскъ.
Пятый участокъ. (Переселенч. чиновникъ).	Тоже.	**Пос. Коломенскій.** Почта пос. Денисовскій; телеграфъ г. Кустанай. Станція высадки городъ Троицкъ, Троицкой желѣзной дороги, на лошадяхъ 260 вер.	**Врачебн.** пунктъ въ пос. Львовскомъ. **Фельдш.** пунктъ въ пос. Богдановскомъ и пос. Берденскомъ.	Ярмарки въ посел. Денисовскомъ въ февралѣ, іюнѣ и сентябрѣ мѣсяцахъ.
Седьмой участокъ. (Переселенч. чиновникъ).	Ровная степь, участки не далеко отъ казенныхъ лѣсныхъ дачъ.	**Пос. Семиозерный.** Почта и телеграфъ г. Кустанай. Станція высадки Троицкъ и на лошадяхъ 265 верстъ.	**Врачебн.** пунктъ въ пос. Семиозерномъ.	Ярмарки въ пос. Семиозерномъ въ іюнѣ и декабрѣ мѣсяцахъ.

Свѣдѣнія о мѣстожительствѣ остальныхъ завѣдывающихъ крестьянскими участками, а также болѣе подробныя данныя объ условіяхъ жизни и устройства въ уѣздѣ можно получить на каждомъ переселенческомъ пунктѣ въ районѣ и у переселенческаго чиновника въ гор. Троицкѣ.

Актюбинскій уѣздъ.

Актюбинскій уѣздъ занимаетъ среднюю часть района и расположенъ къ югу отъ рѣки Урала. Ташкентская желѣзная дорога проходитъ черезъ весь уѣздъ съ сѣвера къ югу. Въ томъ же направленіи протекаетъ рѣка Илекъ. Актюбинскій уѣздъ представляетъ изъ себя волнистую равнину, замыкаемую около гор. Орска по рѣкѣ Уралу Губерлинскими горами. Строевого лѣса нѣтъ; мѣстами

встрѣчаются лишь незначительныя березовыя колки (рощи). Почвы Актюбинскаго уѣзда—темно-каштановые суглинки въ сѣверной части и каштановые и свѣтлокаштановые въ южной части; послѣдніе въ обработкѣ значительно легче, но уступаютъ въ плодородіи.

Цѣны на рабочія руки, скотъ и хлѣбъ: пѣшій рабочій въ день 80 к.—1 р., работница 40 к.—80 к. и конный рабочій 1 р. 50 к., лошадь 45 р.—60 р., корова 30—50 р., волъ 60—80 р. и овца 5—10 р., пшеница 85 к.—1 р. 60 к. за пудъ, овесъ 70 к.—1 р., ячмень 65 к.—1 руб. и мука пшеничная 1 р. 10 к.—1 руб. 70 коп.

Въ административномъ отношеніи Актюбинскій уѣздъ дѣлится на семь крестьянскихъ участковъ, изъ которыхъ 4-мя завѣдуютъ переселенческіе чиновники, а остальными—Крестьянскіе Начальники.

Незаселенные участки имѣются въ слѣдующихъ подрайонахъ и крестьянскихъ участкахъ:

Подрайоны.	Краткое описаніе участковъ.	Гдѣ живетъ Завѣдывающій подрайономъ и какъ къ нему проѣхать.	Врачебные пункты. Фельдшерск. пункты. Продовольств. пункты. Сельско-хоз. склады.	Ближайшіе населенные пункты съ базарами, ярмарками.
2-й крестьянскій участокъ. (Переселенческій чиновникъ).	Степные участки, строевого лѣса нѣтъ, почвы черноземовидные суглинки.	**Г. Актюбинскъ.** Почта и телеграфъ, станція Ташкентской жел. дороги.	**Врачебный и продов.** пункты въ гор. Актюбинскѣ. **Фельдш.** пунк. въ пос. Андреевскомъ. **Сельско-хоз.** складъ въ гор. Актюбинскѣ.	Ярмарки въ гор. Актюбинскѣ въ сентябрѣ, ноябрѣ и февралѣ мѣсяцахъ.
3-й крестьянскій участокъ (Переселенческій чиновникъ).	Степные участки. Почвы темно-цвѣтныя супеси.	**Г. Актюбинскъ.** Почта и телеграфъ, станція Ташкентской жел. дороги.	**Врачебный и продовол.** пунк. и **сельско-хоз.** склады въ гор. Актюбинскѣ. **Фельдш.** пунктъ пос. Вознесенскій.	Ярмарки въ гор. Актюбинскѣ въ сентябрѣ, ноябрѣ и февралѣ мѣсяцахъ.

Подрайоны.	Краткое описаніе участковъ.	Гдѣ живетъ Завѣдывающій подрайономъ и какъ къ нему проѣхать.	Врач. пункты. Фельдшерскіе пункты. Продов. пункты. Сел.-хоз. склады.	Ближайшіе къ населеннымъ участкамъ пунктамъ съ базарами, ярмарками.
Первый участокъ Крестьянск. Начальника.	Участки холмистые.	**Г. Актюбинскъ.** Почта и телеграфъ, станція Ташкентской жел. дороги.	**Врачебн. и продов.** пункты и **сельскохоз. скл.** въ гор. Актюбинскѣ.	Ярмарки въ гор. Актюбинскѣ въ сентябрѣ, ноябрѣ и февралѣ мѣсяцахъ.

Свѣдѣнія о мѣстожительствѣ остальныхъ завѣдывающихъ крестьянскими участками, а также болѣе подробныя данныя объ условіяхъ жизни и устройства въ уѣздѣ можно получить на каждомъ переселенческомъ пунктѣ въ районѣ и у переселенческаго чиновника въ гор. Оренбургѣ.

Темирскій уѣздъ.

Темирскій уѣздъ занимаетъ юго-восточную часть Уральской области. Переселенческіе участки расположены преимущественно въ сѣверной части уѣзда, по рѣкамъ Уилъ и Каилъ. Притоки этихъ рѣкъ имѣютъ солоноватую воду и среди лѣта пересыхаютъ, образуя отдѣльныя озерца съ водой, малопригодной для питья. Мѣстность этой части уѣзда сильно холмистая, переходящая въ Урундукскія и Акчатъ-таукскія мѣловыя горы.

Почвы Темирскаго уѣзда среднія и, главнымъ образомъ, состоятъ изъ каштановыхъ и свѣтло-каштановыхъ суглинковъ и сѣрыхъ супесей. Лѣса нѣтъ.

Въ административномъ отношеніи уѣздъ дѣлится на пять крестьянскихъ участковъ, изъ которыхъ двумя завѣдуютъ переселенческіе чиновники, а остальными крестьянскіе начальники.

Свободныя доли въ настоящее время имѣются во всѣхъ крестьянскихъ участкахъ.

Подрайоны.	Краткое описаніе участковъ.	Гдѣ живетъ Завѣдывающій подрайономъ и какъ къ нему проѣхать.	Врачебн. пунк. Фельдш. пунк. Сельско-хоз. склады. Продовольств. пункты.	Ближайшіе къ населеннымъ участкамъ пункты: съ базарами, ярмарками.
Первый участокъ. (Переселенческій чиновникъ).	Степные участки, есть много луговыхъ покосовъ по долинамъ степныхъ рѣкъ, почвы среднія.	**Сел. Джурунъ**, ст. Ташкентской желѣзной дороги, почта и телеграфъ.	**Врачебн.** пунктъ въ пос. Успенскомъ. **Фельдшер.** и **продовол.** пунк. при ст. Джурунъ.	Ярмарки въ г. Темирѣ въ маѣ и сентябрѣ мѣсяцахъ.
Второй участокъ. (Переселенческій чиновникъ).	Т о ж е.	**Гор. Илецкая Защита**, Оренбургской губ., при ст. Илецкъ Ташкентской жел. дороги, почта и телеграфъ.	**Врачебн.** пунк. въ гор. Илецкая Защита. **Фельдш.** и **продовол.** пункты при ст. Илецкъ. **Сельско-хоз.** складъ гор. Илецкая Защита.	
1, 2 и 3 участки крестьянскихъ начальниковъ.	Т о ж е.	**Гор. Темиръ.** Почта и телеграфъ. Станція высадки Джурунъ, Ташкентской жел. дор., и на лошадяхъ 35 верстъ.	**Фельдш.** пунктъ въ пос. Благовѣщенскомъ.	Ярмарки въ г. Темирѣ въ маѣ и сентябрѣ мѣсяцахъ.

Болѣе подробныя данныя объ условіяхъ жизни и устройства въ уѣздѣ можно получить на каждомъ переселенческомъ пунктѣ въ районѣ и у переселенческаго чиновника въ гор. Илецкой Защитѣ.

Уральскій уѣздъ.

Уральскій уѣздъ расположенъ въ сѣверо-западной части района. Переселенческіе участки—за рѣкой Ураломъ и тянутся неширокой полосой (самые отдаленные отъ рѣки 80 верстъ) по рѣкамъ Уралу, Илеку и Б. Хобдѣ. Мѣстность—холмистая степь съ легкими суглинистыми почвами. Въ предѣлахъ Уральскаго уѣзда имѣются обширныя казачьи земли, на которыхъ переселенцы устраиваются, арендуя у казаковъ излишніе имъ участки. Цѣны на рабочія руки, скотъ и хлѣбъ: рабочій 75 к.—1 р. въ день, работница 50—60 коп., лошадь и корова 40—50 руб.,

овесъ 1 р. 05 к., просо 50 коп., пшеница отъ 80 к. до 1 р. 20 коп. за пудъ.

Въ административномъ отношеніи Уральскій уѣздъ дѣлится на пять крестьянскихъ участковъ, изъ которыхъ двумя завѣдуютъ переселенческіе чиновники, а остальными крестьянскіе начальники.

Незаселенныхъ участковъ больше всего въ настоящее время въ первомъ подрайонѣ.

Завѣдывающій подрайономъ живетъ въ гор. **Илецкая Защита**, Оренбургской губерніи, при станціи Илецкъ Ташкентской желѣзной дороги. Имѣются почта и телеграфъ.

Врачебный пунктъ въ пос. Ново-Алексѣевскомъ. **Сельско-хозяйственный складъ** въ гор. Илецкая Защита.

Свѣдѣнія о мѣстожительствѣ остальныхъ завѣдывающихъ крестьянскими участками, а также болѣе подробныя данныя объ условіяхъ жизни и устройства въ уѣздѣ можно получить на каждомъ переселенческомъ пунктѣ въ районѣ и у переселенческаго чиновника въ городѣ Уральскѣ.

Ссуды на устройство.

1) Вовсе не выдаются: въ сѣверной части Кустанайскаго и Актюбинскаго уѣздовъ и въ сѣверо-западной части Уральскаго уѣзда.

2) Выдаются въ размѣрѣ 150 рублей на семью: въ средней части Кустанайскаго и въ средней и южной частяхъ Актюбинскаго уѣздовъ; въ средней части Уральскаго и въ сѣверной и центральной—Темирскаго уѣздовъ.

3) Выдаются въ размѣрѣ 250 рублей на семью: въ южной части Кустанайскаго уѣзда, на сѣверѣ Тургайскаго уѣзда во 2-ой Наурзумской волости и на югѣ Темирскаго уѣзда.

Акмолинская область.

Акмолинская область лежитъ къ югу отъ линіи Сибирской желѣзной дороги и занимаетъ площадь въ 49 милліоновъ десятинъ. Ѣхать въ эту область надо до станціи Петропавловскъ или Омскъ, Сибирской жел. дор.

Населеніе области состоитъ изъ кочевыхъ киргизъ, коихъ болѣе 550 тысячъ душъ обоего пола, и осѣдлаго русскаго населенія—около 900 тысячъ.

Акмолинская область съ сѣвера граничитъ съ Тобольской губерніей, съ запада съ Тургайской, съ востока съ Семипалатинской и съ юга съ Семирѣченской областями.

Главный городъ области, Омскъ, лежитъ на рѣкѣ Иртышѣ при Сибирской желѣзной дорогѣ. Здѣсь живетъ Степной Генералъ-Губернаторъ, Губернаторъ и Завѣдывающій переселенческимъ дѣломъ въ области. Въ административномъ отношеніи область дѣлится на пять уѣздовъ: Омскій, Петропавловскій, Кокчетавскій, Акмолинскій и Атбасарскій.

Въ предѣлахъ области на *Сибирской желѣзной дорогѣ* находятся слѣдующія станціи:

Булаево,	Маріановка,	Петропавловскъ,
Иртышъ,	Москаленки,	Токуши.
Исиль-Куль,	Омскъ,	

На ст. *Петропавловскъ*, *Исиль-Куль* и *Омскъ* проживаютъ переселенческіе чиновники, у которыхъ можно получать подробныя свѣдѣнія о свободныхъ переселенческихъ участкахъ.

По сѣверо-восточной границѣ области протекаетъ на небольшомъ протяженіи большая судоходная рѣка Иртышъ, а по западной части—Ишимъ, рѣка несудоходная, но имѣющая важное значеніе, какъ орошающая край на громадномъ протяженіи и доставляющая населенію значительное количество разной рыбы.

Въ Акмолинскомъ уѣздѣ протекаютъ рѣка Нура, впадающая въ соленое озеро Денгизъ, и рѣка Селета, въ Кокчетавскомъ уѣздѣ—рѣка Часлинка.

Поверхность Акмолинской области представляетъ обширную равнину, лишь прерываемую невысокими Кокчетавскими горами въ Кокчетавскомъ и Улутавскими—въ Акмолинскомъ уѣздахъ. Сѣверная часть области лѣсостепная, южная—степная, крайне бѣдная лѣсомъ.

Климатъ въ Акмолинской области сухой и очень перемѣнчивый. Зима начинается съ ноября мѣсяца и кончается въ первой половинѣ апрѣля. Морозы (до 40 градусовъ) сопровождаются сильными вѣтрами, снѣжными мятелями, а на югѣ гололедицей. Весна сухая и быстро проходитъ. Въ концѣ мая сильныя жары часто выжигаютъ степь. Лѣто знойное: дожди выпадаютъ рѣдко. Осень дождливая, начинается около половины августа. Холода наступаютъ въ половинѣ сентября.

Почвы Акмолинской области чрезвычайно разнообразны: встрѣчаются какъ мощные черноземы (на сѣверѣ), такъ и суглинки, солончаки и каменистыя почвы.

Коренные жители области, киргизы, прежде вели исключительно скотоводческое хозяйство, но съ заселеніемъ края русскими многіе изъ нихъ начали заниматься земледѣліемъ, которое въ настоящее время служитъ главнымъ занятіемъ осѣдлаго населенія. Скотоводство и теперь во многихъ мѣстахъ ведется въ большихъ размѣрахъ, принося хорошую выгоду хозяевамъ. Сѣютъ пшеницу отъ 7 до 8 пуд. на десятину, овесъ отъ 5 до 10 пуд., и ячмень отъ 4 до 8 пуд.; ржи сѣютъ мало. Обыкновенно съ десятины собираютъ: пшеницы 40—80 пуд., ячменя 30 — 50 пуд. и овса 40 — 60 пуд. Огородничествомъ занимаются для себя почти вездѣ въ области. Урожаи иногда страдаютъ отъ засухи и утреннихъ заморозковъ.

Обработка земли и уборка хлѣбовъ и травъ ведутся почти исключительно машинами, плугами и косилкой. Послѣдняя необходима, такъ какъ, за недостаткомъ луговъ, крестьяне косятъ въ степи, получая около 45 пудовъ сѣна съ десятины.

Въ тѣхъ мѣстахъ, гдѣ есть лѣсъ (сѣверъ Омскаго уѣзда), населеніе имѣетъ побочный заработокъ на рубкѣ лѣса и на заготовкахъ дровъ.

Акмолинская область.

Болѣе подробныя карты съ маршрутами на участки можно получить на переселенческихъ пунктахъ этой области.

Промышленная жизнь развита очень слабо. Правда, въ городахъ есть заводы и фабрики, но число занятыхъ на нихъ рабочихъ сравнительно невелико, а потому заводы имѣютъ мало значенія для крестьянскаго населенія области.

Омскій уѣздъ.

Омскій уѣздъ въ административномъ отношеніи дѣлится на 4 крестьянскихъ участка, изъ которыхъ тремя завѣдуютъ переселенческіе чиновники, а остальными крестьянскіе начальники. Незаселенные переселенческіе участки въ настоящее время находятся преимущественно во 2 участкѣ, занимающемъ юго-восточную часть уѣзда. Въ южной части совершенно ровная степь съ мелкими возвышенностями. Почвы—темнокаштановые суглинки и супеси. Лѣса нѣтъ. Водоснабженіе колодезное.

Въ 25—20 верстахъ отъ границы уѣзда протекаетъ р. Иртышъ; другихъ рѣкъ и прѣсныхъ озеръ нѣтъ. Цѣны на продукты и рабочія руки: пшеница 75 к.—1 р. 20 к. пудъ, рожь 40—60 к., овесъ 50—60 к. и ячмень 45—50 к., рабочій 1 р. 20 к.—1 р. 50 к. въ день, женщина отъ 60 к. до 1 р., лошадь 50—90 р., пара быковъ 130—150 р., корова 30 р., овца 6—7 р., картофель 20 к. пудъ, свекла 40 к., капуста отъ 2 р. 50 к. до 4 р. за сотню.

Завѣдывающій 2 участкомъ переселенческій чиновникъ живетъ въ **гор. Омскѣ** (почта и телеграфъ). **Фельдшерскіе** пункты въ поселкахъ: Степановскомъ и Ново-Уральскомъ.

Сельско-хозяйственные склады въ гор. Омскѣ и поселкѣ Царскодарскомъ.

Свѣдѣнія о мѣстожительствѣ остальныхъ завѣдывающихъ крестьянскими участками, а также болѣе подробныя данныя объ условіяхъ жизни и устройства въ уѣздѣ можно получить на каждомъ переселенческомъ пунктѣ въ районѣ и у переселенческаго чиновника въ г. Омскѣ.

Петропавловскій уѣздъ.

Въ административномъ отношеніи уѣздъ дѣлится на шесть крестьянскихъ участковъ, изъ коихъ пятымъ уча-

сткомъ завѣдуетъ переселенческій чиновникъ, а остальными крестьянскіе начальники; по мѣстоположенію своему уѣздъ занимаетъ сѣверо-западную часть области. Сѣверная часть уѣзда лѣсостепная, южная-степная съ большимъ количествомъ соленыхъ и прѣсныхъ озеръ, но послѣднія неглубоки и зимой большею частью промерзаютъ. Водоснабженіе колодезное. Рѣка Ишимъ протекаетъ по границѣ уѣзда, но свободные переселенческіе участки удалены отъ рѣки. Цѣны на продукты и скотъ: пшеница 1 р. 60 к.—1 р. 80 к., рожь отъ 1 р. 40 к. до 1 р. 60 к., овесъ 1 р. 30 к.—1 р. 50 к., ячмень 1 р. 20 к.—1 р. 40 к., лошадь 60 р., корова 35 руб., волъ 70 р., овца 6 р.

Свободные участки въ настоящее время имѣются главнымъ образомъ въ 5-мъ крестьянскомъ участкѣ, завѣдующій коимъ переселенческій чиновникъ проживаетъ въ сел. **Ново-Покровскомъ.** Станція высадки Лебяжья Сибирской желѣзной дороги, откуда на лошадяхъ 190 верстъ. Участки лѣсо-степные, строевого лѣса нѣтъ. Почвы черноземныя, мѣстами встрѣчаются солонцеватыя. Водоснабженіе колодезное. **Врачебный пунктъ** въ пос. Всесвятскомъ.

Сельско-хозяйственные склады въ посел. Всесвятскомъ и Прѣсногорьковскомъ.

Свѣдѣнія о мѣстожительствѣ остальныхъ завѣдывающихъ крестьянскими участками, а также болѣе подробныя данныя объ условіяхъ жизни и устройства въ уѣздѣ можно получить на каждомъ переселенческомъ пунктѣ въ районѣ и у переселенческаго чиновника въ гор. Петропавловскѣ.

Кокчетавскій уѣздъ.

Въ административномъ отношеніи уѣздъ дѣлится на шесть крестьянскихъ участковъ, изъ которыхъ тремя завѣдуютъ переселенческіе чиновники, а остальными крестьянскіе начальники; по природнымъ условіямъ уѣздъ крайне разнообразенъ. Здѣсь встрѣчаются и ровныя степи, и холмистыя мѣста, и горы; есть большіе лѣса. Въ общемъ Кокчетавскій уѣздъ отличается самыми плодородными почвами (западная часть уѣзда). Климатъ мягче другихъ уѣздовъ. Орошеніе хорошее: много рѣчекъ и прѣсныхъ озеръ.

Цѣны на продукты и скотъ: пудъ пшеницы 1 р. 20 к.—2 р. 30 к., рожь 1 р. — 1 р. 20 к., овесъ 1 р. 60 к., ячмень отъ 1 р. — 1 р. 50 к., лошадь отъ 45—60 р., корова 30—45 р., волъ 50—70 р., овца 3—6 р.

Незаселенные переселенческіе участки въ настоящее время находятся преимущественно въ слѣдующихъ крестьянскихъ участкахъ.

Названіе подрайоновъ.	Краткое описаніе участковъ.	Гдѣ живетъ Завѣдывающій подрайономъ и какъ къ нему проѣхать.	Врачебн. пун. Фельдш. пун. Продовольств. пункты. Сельско-хоз. склады.	Ближайшіе къ участкамъ населенные пункты: съ базарами, ярмарками, фабриками.
1-й участокъ Крестьянскаго Начальника.	Участки гористые, съ безлѣсными склонами. Почва суглинистая, водообезпеченіе—прѣсное озеро, рѣчки и колодцы.	Гор. **Кокчетавъ.** Почта и телеграфъ. Станція высадки Петропавловскъ, Сибирской ж. дор., и на лошадяхъ 180 в.	**Фельдш.** пунктъ въ с. Чистяковскомъ. **Сельско-хоз.** склады въ гор. Кокчетавѣ.	Гор. Кокчетавъ.
1-й участокъ Крестьянскаго Начальника.	Мѣстность гористая, пересѣченная рѣчными долинами и лугами; почвы: черноземъ и суглинокъ, покрыты лѣсомъ; орошеніе обильное.	Станица **Сандыктаевская.** Почта и телеграфъ. Станція высадки Петропавловскъ и на лошадяхъ 290 вер.	**Фельдш.** пунктъ въ сел. Краснополянскомъ. **Сельско-хоз.** склады въ пос. Балкашинскомъ.	

Свѣдѣнія о мѣстожительствѣ остальныхъ завѣдывающихъ крестьянскими участками, а также болѣе подробныя данныя объ условіяхъ жизни и устройства въ уѣздѣ можно получить на каждомъ переселенческомъ пунктѣ въ районѣ и у переселенческаго чиновника въ гор. Кокчетавѣ.

Акмолинскій уѣздъ.

Въ административномъ отношеніи уѣздъ дѣлится на пять крестьянскихъ участковъ, изъ которыхъ двумя завѣдуютъ переселенческіе чиновники; расположенъ уѣздъ въ

юго-восточной части области. Весь югъ уѣзда, начиная отъ рѣки Сары-Су, непригоденъ для земледѣльческаго хозяйства. Сѣверная часть уѣзда возвышенная, холмистая степь, съ хорошими орошеніемъ и почвами (черноземныя, суглинистыя и супесчанья). Мѣстами встрѣчаются сосновыя, березовыя и осиновыя колки (рощи).

Цѣны на продукты и скотъ: пшеница отъ 1 р. до 1 р. 20 коп. пудъ, овесъ 1 р.—1 р. 80 коп., ячмень 1 р.—1 р. 50 коп., лошадь 45 руб., корова 30 рублей, волъ 50 руб., овца 5 рублей.

Незаселенные участки въ настоящее время находятся въ слѣдующихъ крестьянскихъ участкахъ.

Наваніе подрайоновъ.	Краткое описаніе участковъ.	Гдѣ живетъ Завѣдывающій подрайономъ и какъ къ нему проѣхать.	Врачебн. пун. Фельдшер.пун. Продовольств. пункты. Сельско-хоз. склады.	Ближайшіе къ участкамъ населенные пункты, съ базарами, ярмарками, фабриками.
2-й участокъ крестьянскаго начальника.	Ровная степь, лишенная лѣсовъ; покосы по долинѣ р. Нуры хороши. Почва темная супесь.	**Гор. Акмолинскъ** почта и телеграфъ. Станція высадки Петропавловскъ, Сибирской жел. дороги, откуда на лошадяхъ 597 в.	**Фельдш. пунктъ** пос. Захаровскій. **Сельско-хозяйст.** склады въ городѣ Акмолинскѣ.	Гор. Акмолинскъ.
3-й участокъ (переселенческій чиновникъ).	Сѣверные участки расположены среди каменистыхъ горъ, соснового и березоваго лѣса. Южные степные и безлѣсные. Орошеніе хорошее Почвы среднія.	**С. Алексѣевское.** Почта и телеграфъ. Станція высадки Петропавловскъ и на лошадяхъ 357 в.	**Врачебн. пунктъ** въ сел. Алексѣевскомъ. **Фельдш. пункты** въ пос. Прiозерномъ, Ново-Черкасскомъ и Графскомъ. **Сельско-хозяйст.** скл. въ с. Алексѣевскомъ.	
4-й участокъ (переселенческій чиновникъ).	Участки мало благопріятны для земледѣлія. Почвы песчаные суглинки съ галькой. Орошеніе плохое.	**Гор. Акмолинскъ.** Почта и телеграфъ. Станція высадки г. Петропавловскъ, Сибирской жел. дороги и на лошадяхъ 597 в.	**Фельдш. пункты** въ пос. Ново-Георгіевскомъ, Нецвѣтаевскомъ и Вишневскомъ. **Сельско-хозяйст.** склады въ городѣ Акмолинскѣ.	Гор. Акмолинскъ.

Названіе подрайновъ.	Краткое описаніе участковъ.	Гдѣ живетъ Завѣдывающій подрайономъ и какъ къ нему проѣхать.	Врачебн. пун. Фельдш. пун. Продовольств. пункты. Сельско-хоз. склады.	Ближайшіе къ участкамъ населенные пункты: съ базарами, ярмарками, фабриками.
5-й участокъ Крестьянскаго Начальника.	На сѣверѣ участки степные, почвы темные суглинки. На югѣ гористые, поросшіе низкимъ кустарникомъ. Почва темная супесчаная. Орошеніе хорошее.	**Гор. Акмолинскъ.** Почта и телеграфъ. Станція высадки г. Петропавловскъ и на лошадяхъ 597 верстъ.	**Врачебн. пунктъ** въ сел. Самаркандскомъ. **Фельдш. пунктъ** въ сел. Санниковскомъ. **Сельско-хозяйст.** скл. въ пос. Батагоринскомъ.	Спасскій мѣдно-плавильный заводъ и Успенскій рудникъ.

Свѣдѣнія о мѣстожительствѣ завѣдывающаго первымъ крестьянскимъ участкомъ, а также болѣе подробныя данныя объ условіяхъ жизни и устройства въ уѣздѣ можно получить на каждомъ переселенческомъ пунктѣ въ районѣ и у переселенческаго чиновника въ гор. Акмолинскѣ.

Атбасарскій уѣздъ.

Въ административномъ отношеніи дѣлится на пять крестьянскихъ участковъ, изъ которыхъ двумя завѣдуютъ переселенческіе чиновники. Занимаетъ юго-западную часть Акмолинской области. Къ югу отъ находящагося здѣсь озера Денгизъ вести земледѣльческое хозяйство невозможно. Рѣкой Ишимомъ уѣздъ раздѣляется на сѣверную и южную части. Сѣверная—степная прорѣзана большимъ числомъ рѣчекъ съ обрывистыми берегами. Лѣсовъ нѣтъ, травы плохія. Покосы хорошіе только по Ишиму. Южная часть—холмистая степь со свѣтлыми почвами и плохимъ орошеніемъ. Сѣнокосы плохіе. Встрѣчаются прѣсныя озера, богатыя рыбой.

Цѣны на скотъ и продукты: пшеница отъ 1 р. 30 к. до 1 р. 50 коп., овесъ 1 р. 30 к.—1 р. 50 коп., просо 1 р. 50 к., лошадь 50 р., корова 35 руб., волъ 70 руб., овца 8 рублей.

Незаселенные участки находятся въ слѣдующихъ подрайонахъ.

Названіе подрайоновъ.	Краткое описаніе участковъ.	Гдѣ живетъ Завѣдывающій подрайономъ и какъ къ нему проѣхать.	Врачебн. пун. Фельдш. пун. Продовольств. пункты. Сельско-хоз. склады.	Ближайшіе къ участкамъ населенные пункты: съ базарами, ярмарками, фабриками.
1-й участокъ Крестьянскаго Начальника.	Мѣстность возвышенная съ глубокими оврагами. Почвы глинистыя, встрѣчаются солонцоватыя и каменистыя; имѣются заливные покосы. Орошеніе хорошее.	**Гор. Атбасаръ.** Почта и телеграфъ. Станція высадки г. Петропавловскъ, Сибирской жел. дор. и на лошадяхъ 356 в.	**Фельдш. пункты** въ пос. Владиміро-Михайловскомъ и Тарасовскомъ. **Сельско-хозяйст.** скл. въ г. Атбасарѣ.	Гор. Атбасаръ.
2-й участокъ Крестьянскаго Начальника.	Мѣстность волнистая, безлѣсная. Почвы глинистыя. Орошеніе хорошее, уч. изобилуютъ сѣнокосами.	**Гор. Атбасаръ.** Почта и телеграфъ (*см. выше*).	**Фельдш.** пунктъ въ пос. Ново-Колутонскомъ.	Гор. Атбасаръ.
3-й участокъ Крестьянскаго Начальника.	Каменистыя сопки и глубокіе овраги. Почва глинистая безлѣсная. Орошеніе хорошее.	**Гор. Атбасаръ.** Почта и телеграфъ, (*см. выше*).		Гор. Атбасаръ.
4-й участокъ (переселенческій чиновникъ).	Степные невысокіе увалы. Почва глинистая. Орошеніе хорошее. Покосы по р. Ишиму.	**Гор. Атбасаръ.** Почта и телеграфъ (*см. выше*).	**Фельдш.** пунктъ въ сел. Кіиминскомъ.	Гор. Атбасаръ.
5-й участокъ (переселенческій чиновникъ).	Невысокіе увалы прорѣзываются грядой каменистыхъ сопокъ. Почвы глинистыя. Орошеніе хорошее.	**Сел. Красивое** (Табія). Станція высадки Петропавловскъ и на лошадяхъ 460 верстъ.	**Врачебн.** пунктъ въ сел. Красивомъ. **Фельдш.** пунктъ въ сел. Ивановскомъ.	Гор. Атбасаръ.

Болѣе подробныя данныя объ условіяхъ жизни и устройства въ уѣздѣ можно получать на каждомъ переселенческомъ пунктѣ въ районѣ и у переселенческаго чиновника въ гор. Атбасарѣ.

Ссуды на устройство.

1) Вовсе не выдаются: въ сѣверной части Омскаго уѣзда до широты 54 параллели; въ Петропавловскомъ уѣздѣ, за исключеніемъ части его, лежащей къ западу отъ р. Ишима, южнѣе 54 параллели; почти во всемъ Кокчетовскомъ уѣздѣ и прилегающей къ нему части Акмолинскаго уѣзда.

2) Выдаются въ размѣрѣ 200 рублей на семью: въ части Омскаго уѣзда, расположенной южнѣе 54 параллели, въ части Петропавловскаго уѣзда, лежащей между 53 и 54 параллелями, въ части Кокчетавскаго—восточнѣе меридіана, проходящаго черезъ озеро Боровое, въ Атбасарскомъ—къ сѣверу-востоку отъ р. Ишима и въ Акмолинскомъ—отъ границъ Омскаго и Кокчетавскаго уѣздовъ до широты 50 параллели.

3) Выдаются въ размѣрѣ 250 руб. на семью: на югѣ Петропавловскаго, Атбасарскаго и Акмолинскаго уѣздовъ.

Семипалатинская область.

Семипалатинская область занимаетъ пространство въ 46 милліоновъ десятинъ. Ѣхать туда надо до ст. Омскъ Сибирской ж. д., откуда вверхъ по рѣкѣ Иртышу на пароходѣ.

Въ настоящее время населеніе области считается въ 855 тысячъ душъ, изъ которыхъ 627 тысячъ киргизъ и 228 тысячъ русскихъ.

Семипалатинская область расположена въ 200 верстахъ къ югу отъ линіи Сибирской желѣзной дороги и граничитъ на сѣверо-востокѣ съ Томской губерніей, на юго-востокѣ съ Китаемъ, на югѣ съ Семирѣченской областью, на западѣ съ Акмолинской областью.

Главный городъ области—Семипалатинскъ лежитъ на р. Иртышѣ, въ 728 верстахъ отъ станціи Омскъ, Сибирской желѣзной дороги. Здѣсь живетъ Губернаторъ, находится Областное Правленіе и Завѣдывающій переселенческимъ райономъ. Въ административномъ отношеніи область дѣлится на пять уѣздовъ: Семипалатинскій, Павлодарскій, Каркаралинскій, Усть-Каменогорскій и Зайсанскій.

Черезъ всю область съ юга на сѣверъ протекаетъ большая судоходная рѣка Иртышъ; на ней имѣются слѣдующія пароходныя пристани:

Урлютюпская,	г. Ермакъ,	Гусиная пристань,
г. Иртышъ (Красный Яръ),	ст. Семіярская,	Баты и Тополевъ
ст. Качирская,	г. Семипалатинскъ,	Мысъ на озерѣ
г. Павлодаръ,	Усть-Каменогорскъ.	Зайсанъ.
ст. Ямышевская,		

Въ Павлодарѣ, Семипалатинскѣ и въ станицѣ Батинской (Баты) живутъ переселенческіе чиновники, у которыхъ можно получать подробныя свѣдѣнія о свободныхъ переселенческихъ участкахъ въ районѣ.

Другихъ значительныхъ рѣкъ въ области нѣтъ; на югѣ, въ горахъ, Иртышъ принимаетъ нѣсколько притоковъ; въ южной части расположено большое озеро Зайсанъ,—сѣверная же часть области орошена очень мало.

Семипалатинская область, начинаясь отъ границъ Омскаго уѣзда слабо-волнистой степью, испещренной солонцами и солеными озерами, постепенно переходитъ въ лѣсостепь (въ Павлодарскомъ уѣздѣ), а затѣмъ снова пре-

вращается въ ровную степь, охватывающую всю среднюю часть области (Павлодарскій, часть Семипалатинскаго и сѣверъ Каркаралинскаго уѣздовъ).

На югѣ степь постепенно переходитъ въ гористую мѣстность, сначала безлѣсную (Каркаралинскій уѣздъ), а затѣмъ покрытую лѣсомъ (Зайсанскій и Усть-Каменогорскій уѣзды). По границѣ области съ Томской губерніей — въ Семипалатинскомъ уѣздѣ и отчасти Павлодарскомъ — тянется довольно значительный сосновый боръ.

Климатъ—съ рѣзкими переходами отъ лѣтнихъ жаровъ (35^0) къ зимнимъ холодамъ, но достаточно благопріятный для веденія хозяйства. Лѣто сухое, теплое, зима безснѣжная, суровая, съ сильными вѣтрами. Лучшія черноземныя почвы находятся на сѣверѣ въ Павлодарскомъ уѣздѣ и на югѣ въ горныхъ долинахъ; въ другихъ мѣстахъ встрѣчаются каштановые суглинки, супесчаные, солонцеватые и солонцы.

Мѣстные киргизы ведутъ кочевой образъ жизни, главное ихъ занятіе скотоводство. По мѣрѣ заселенія края русскими, киргизы постепенно начинаютъ заниматься и хлѣбопашествомъ, которое является главнѣйшимъ занятіемъ мѣстнаго русскаго населенія. Сѣютъ яровую пшеницу, овесъ, просо, ячмень и гречиху.

На десятину высѣваютъ: пшеницы 4—5 пуд., овса 4—6 пуд., ячменя 5—7 пуд., проса 20—30 фунт. Большаго посѣва мѣстныя земли не выдерживаютъ, вслѣдствіе засушливости: при густомъ посѣвѣ хлѣбъ выгораетъ.

Въ урожайные годы, когда бываетъ достаточно дождей, на лучшихъ земляхъ десятина даетъ пшеницы 60, 80 и 100 п., овса 50—80 п., ячменя 50—70 п., и проса 80—100 п.

Бахчеводство распространено въ обширныхъ размѣрахъ въ уѣздахъ Павлодарскомъ и Семипалатинскомъ. Сѣютъ арбузы и дыни. Арбузовъ собираютъ съ десятины 5.000—8.000 штукъ.

Сельское хозяйство въ краѣ требуетъ особаго умѣнія, большого труда и вниманія, въ противномъ случаѣ легко можетъ страдать отъ неурожаевъ.

Главной причиной неурожая въ Семипалатинскомъ районѣ являются лѣтнія засухи, въ особенности, когда онѣ сопровождаются жаркими юго-восточными вѣтрами. Осенніе дожди и количество снѣга имѣютъ тоже немаловажное значеніе для урожаевъ. Годы съ сухой осенью и

Семипалатинская область.

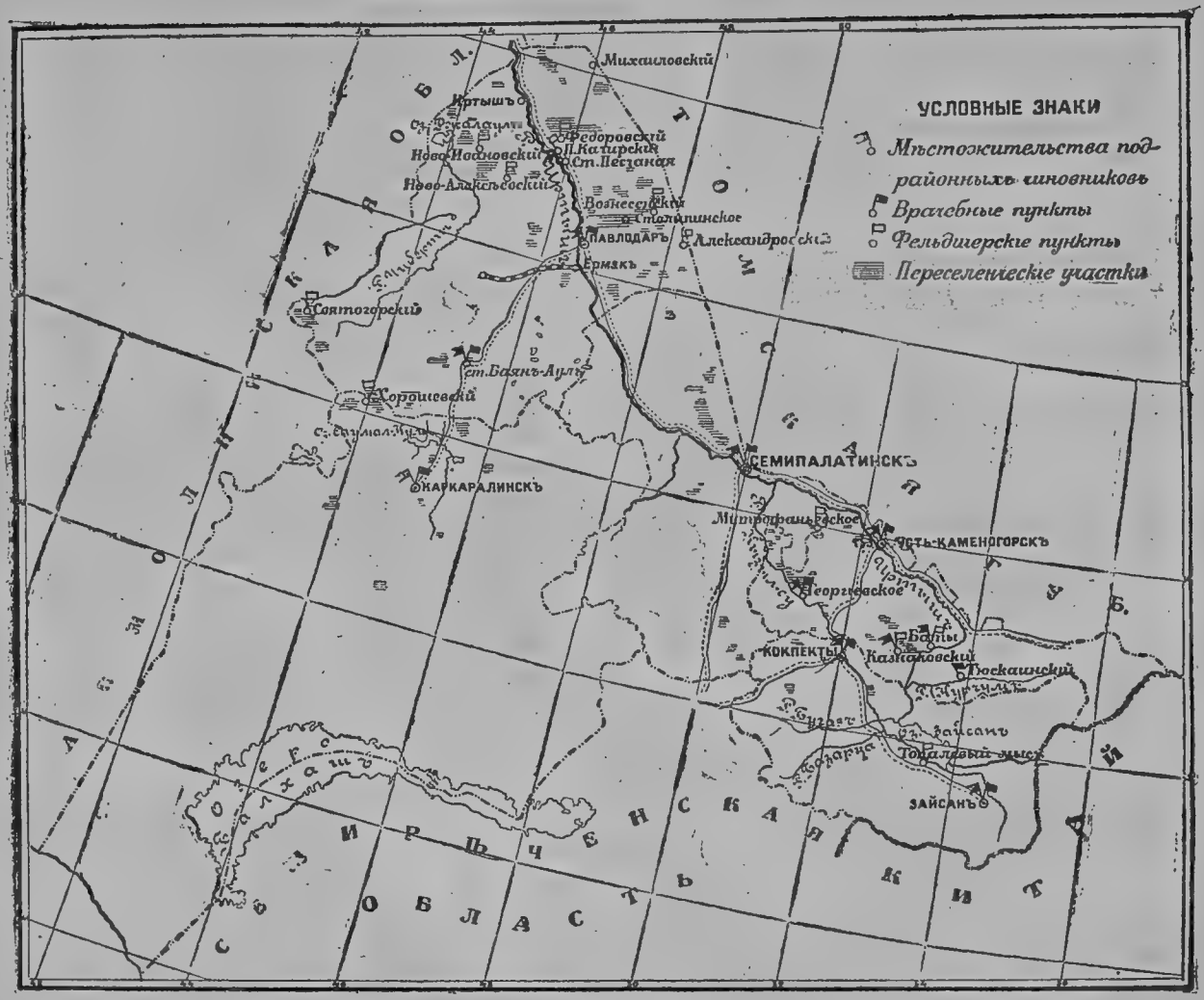

Болѣе подробныя карты съ маршрутами на участки можно получить на переселенческихъ пунктахъ этой области.

КНИЖНЫЙ ФОНД ТУЛЬСКОГО АРХИВА

малоснѣжной зимой обѣщаютъ недородъ. Съ засухами можно бороться путемъ паровой обработки почвы, задержанія снѣга на поляхъ посредствомъ его распашки и подборомъ подходящихъ сортовъ пшеницы, а въ Усть-Каменогорскомъ уѣздѣ—и скороспѣлыхъ сортовъ кукурузы.

Въ горныхъ долинахъ, на югѣ, причины неурожаевъ иныя; здѣсь выпадаетъ, наоборотъ, много дождей, не только весной, но и лѣтомъ, такъ что хлѣбъ иногда гибнетъ отъ сырости, если не будутъ приняты своевременно мѣры къ стоку лишней воды.

Многія мѣстности Семипалатинской области совершенно непригодны для земледѣлія, благодаря плохому качеству почвы (солонцы, камни) и сухости климата; въ другихъ мѣстахъ земледѣліе возможно только при поливкѣ посѣвовъ (Зайсанская долина), для чего приходится проводить особыя канавы. На высокихъ горахъ хлѣбъ не вызрѣваетъ и возможно только скотоводческое хозяйство.

Промышленность развита очень слабо, такъ что подсобныхъ къ сельскому хозяйству заработковъ въ области совсѣмъ нѣтъ.

Павлодарскій уѣздъ.

Павлодарскій уѣздъ раздѣляется рѣкой Иртышомъ на двѣ части. Правобережная часть лѣсостепная на сѣверѣ, къ югу переходитъ въ степь. Много соленыхъ озеръ, прѣсныхъ наружныхъ водъ нѣтъ. Рѣка Иртышъ отдѣлена отъ переселенческихъ участковъ 10 - верстной полосой земель Сибирскаго казачьяго войска. Почва: каштановые суглинки, но попадаются и солонцы. Лѣвобережная часть представляетъ ровную степь съ бѣдными почвами. Колодезная вода не глубока и хорошаго качества.

Цѣны на рабочія руки, скотъ и продукты: пшеница 1 р. пудъ, рабочій пѣшій въ день 85 коп., конный 2 р., лошадь 50 руб., быкъ 50 руб., корова 30 р., верблюдъ 70 руб. и овца 8 рублей.

Въ административномъ отношеніи Павлодарскій уѣздъ дѣлится на пять крестьянскихъ участковъ, изъ которыхъ тремя завѣдуютъ переселенческіе чиновники, а остальными—крестьянскіе начальники.

Свободные участки находятся въ слѣдующихъ подрайонахъ:

Подрайоны.	Краткое описаніе участковъ.	Гдѣ живетъ Завѣдывающій подрайономъ и какъ къ нему проѣхать.	Врачебные пун. Фельдш. пун. Сельско-хоз. склады. Продовольств. пункты.	Ближайшіе къ участкамъ населенные пункты, съ базарами, ярмарками, фабриками.
1-й участокъ крестьянскаго начальника.	Степные участки, на колодцахъ, въ восточной части вблизи сосноваго бора.	**Гор. Павлодаръ.** Почта и телеграфъ. Мѣсто высадки ст. Омскъ Сибирск. жел. дор., на пароходѣ по Иртышу 391 верста, или на лошадяхъ.	**Врачебн. пунктъ** въ г. Павлодарѣ. **Фельдш. пункты** въ пос. Ермакъ и Александровскомъ. **Сельско-хоз.** скл. въ г. Павлодарѣ.	Ярмарки въ пос. Ямышевскомъ въ декабрѣ мѣсяцѣ, въ Александровскомъ въ ноябрѣ, мартѣ и августѣ, въ п. Галкинск. въ мартѣ, іюлѣ и октябрѣ.
3-й участокъ крестьянскаго начальника. (Переселенческій чиновникъ).	Большинство участковъ степные, есть и лѣсостепные на колодцахъ. Почва суглинистая.	**Ст. Песчаная.** Почта и телеграфъ. Мѣсто высадки ст. Омскъ, на пароходѣ до пос. Качирскаго и на лошадяхъ 15 верстъ.	**Врачебн. пунктъ** въ ст. Песчаной. **Фельдш. пункты** въ пос. Федоровскомъ, Михайловскомъ. **Сельско-хоз.** скл. въ с. Урлютюпскомъ, пос. Михайловскомъ и ст. Качирской.	Ярмарки въ ст. Песчаной въ декабрѣ мѣсяцѣ, ст. Желѣзной въ ноябрѣ, въ селѣ Михайловскомъ въ іюнѣ.
4-й участокъ крестьянскаго начальника.	Степные участки на колодцахъ, много солонцовъ и соленыхъ озеръ.	**Ст. Песчаная.** Почта и телеграфъ. Мѣсто высадки ст. Омскъ; на пароходѣ до ст. Качирской и на лошадяхъ 15 верстъ.	**Врачебн. пунктъ** въ пос. Иртышъ. **Фельдш. пункты** пос. Гробовскій, Ново-Алексѣевскій и Голубовскій. **Сельско-хоз.** скл. въ пос. Красный-Яръ.	
5-й участокъ крестьянскаго начальника. (Переселенческій чиновникъ).	Степные участки на колодцахъ. Много солонцовъ и соленыхъ озеръ.	**Ст. Баянъ-Аулъ.** Почта и телеграфъ. Мѣсто высадки ст. Омскъ; на пароходѣ до Павлодара 391 верста и на лошадяхъ 196 верстъ.	**Врачебн. пунктъ** ст. Баянъ-Аулъ. **Фельдш. пунктъ** въ пос. Окольномъ.	Ярмарки въ ст. Баянъ-Аулъ въ октябрѣ мѣс.

Свѣдѣнія о мѣстожительствѣ завѣдывающаго вторымъ крестьянскимъ участкомъ, а также болѣе подробныя данныя объ условіяхъ жизни и устройства въ уѣздѣ можно получить на каждомъ переселенческомъ пунктѣ въ районѣ и у переселенческаго чиновника въ гор. Павлодарѣ.

Каркаралинскій уѣздъ.

Уѣздъ занимаетъ западную часть области, удаленъ отъ судоходной рѣки Иртыша и не имѣетъ другихъ путей сообщенія, кромѣ грунтовыхъ дорогъ.

Въ сѣверной части уѣзда—степная мѣстность, переходящая къ югу въ гористую, безлѣсную. Благодаря сухости климата и бѣдности почвъ, во многихъ мѣстахъ земледѣліе невозможно. Наружныхъ прѣсныхъ водъ мало, есть соленыя озера.

Русскаго населенія пока мало. Заселеніе уѣзда землепашцами сопряжено съ большими затрудненіями, такъ какъ мѣстность болѣе пригодна для скотоводства, которымъ и занимаются мѣстные киргизы. Пудъ пшеницы стоитъ отъ 1 р. 20 к. до 1 р. 50 к.; рабочій въ день 75 коп., лошадь 35 р., верблюдъ 65 руб., быкъ 50 руб., корова 30 р. и овца 7 рублей.

Въ административномъ отношеніи Каркаралинскій уѣздъ дѣлится на два крестьянскихъ участка, коими завѣдуютъ Крестьянскіе Начальники; они живутъ въ **гор. Каркаралинскѣ**, почта и телеграфъ. Чтобы попасть въ Каркаралинскъ, надо высадиться на станціи Омскъ, Сибирской желѣзной дороги, и затѣмъ ѣхать на пароходѣ до Павлодара 391 версту, отсюда на лошадяхъ 353 версты (въ Павлодарѣ у переселенческаго чиновника можно получить всѣ необходимыя справки). **Врачебные** пункты въ гор. Каркаралинскѣ и въ пос. Хорошевскомъ. **Фельдшерскій** пунктъ въ пос. Пригородномъ. Ярмарки въ г. Каркаралинскѣ въ сентябрѣ и въ селеніи Куяндинскомъ въ маѣ мѣсяцѣ.

Болѣе подробныя данныя объ условіяхъ жизни и устройства въ уѣздѣ можно получить на каждомъ переселенческомъ пунктѣ въ районѣ.

Семипалатинскій уѣздъ.

Семипалатинскій уѣздъ расположенъ къ югу отъ Павлодарскаго и къ востоку отъ Каркаралинскаго уѣздовъ; раздѣляется рѣкой Иртышомъ на двѣ части. Правобережная часть—каштановая супесчаная степь, идущая высокими увалами, покрытыми сосновымъ боромъ. Много солонцовыхъ почвъ. Вода хорошаго качества исключительно въ

неглубокихъ колодцахъ. Въ лѣвобережной части—голые увалы, горы и солонцеватыя долины. Лучшія земли на югѣ среди Чингизскихъ и другихъ горъ, гдѣ встрѣчаются хорошіе сѣнокосы, но мало пахотныхъ земель. Горные ручьи и ключи имѣются въ южной части.

Въ административномъ отношеніи Семипалатинскій уѣздъ раздѣленъ на четыре крестьянскихъ участка, изъ которыхъ четвертымъ участкомъ завѣдуетъ переселенческій чиновникъ, а остальными крестьянскіе начальники. Новые участки образованы въ районѣ Чингизскихъ горъ, въ 3-мъ участкѣ Крестьянскаго Начальника, который живетъ въ гор. Семипалатинскѣ (почта и телеграфъ). Станція высадки Омскъ, Сибирской желѣзной дороги, отсюда на пароходѣ вверхъ по Иртышу 728 верстъ.

Свѣдѣнія о мѣстожительствѣ остальныхъ завѣдывающихъ крестьянскими участками, а также болѣе подробныя данныя объ условіяхъ жизни и устройства въ уѣздѣ можно получить на каждомъ переселенческомъ пунктѣ въ районѣ и у переселенческаго чиновника въ гор. Семипалатинскѣ.

Усть-Каменогорскій уѣздъ.

Усть-Каменогорскій уѣздъ, одна изъ лучшихъ мѣстностей области, лежитъ къ востоку отъ Семипалатинска вверхъ по Иртышу. По срединѣ уѣзда тянутся Колбинскія горы, отъ которыхъ на сѣверъ и югъ простираются широкія долины. По этимъ долинамъ и образованы переселенческіе участки. Климатъ благопріятствуетъ вызрѣванію яровыхъ и озимыхъ хлѣбовъ. Зима суровая, но снѣжная. Дождей мѣстами недостаточно и хозяйство ведется съ поливкой посѣвовъ изъ горныхъ ручьевъ и рѣчекъ. На болѣе высокихъ мѣстахъ, гдѣ хлѣбъ не вызрѣваетъ, попадаются хорошіе луга для выпаса скота и сѣнокосы. Есть лиственные и хвойные лѣса.

Пудъ пшеницы стоитъ отъ 1 р. 30 к. до 1 р. 50 к., рабочій въ день 1 р. 15 к., лошадь 50 р., верблюдъ 65 р., быкъ 50 р., корова 30 р. и овца 7 руб.

Въ административномъ отношеніи Усть-Каменогорскій уѣздъ дѣлится на четыре крестьянскихъ участка, изъ которыхъ третьимъ участкомъ завѣдуетъ переселенческій чиновникъ, а остальными—крестьянскіе начальники.

Свободные участки, главнымъ образомъ, находятся въ слѣдующихъ крестьянскихъ участкахъ:

Подрайоны.	Краткое описаніе участковъ.	Гдѣ живетъ Завѣдывающій подрайономъ и какъ къ нему проѣхать.	Врачебн. пунк. Фельдш. пунк. Сельско-хоз. склады. Продовольств. пункты.	Ближайшіе къ участкамъ населенные пункты, съ базарами, ярмарками, фактор.
1-й участокъ крестьянскаго начальника.	Гористая мѣстность съ широкими долинами. Водой участки обезпечены.	**Гор. Усть-Каменогорскъ.** Почта и телеграфъ. Ст. высадки Омскъ Сибирской жел. дор. и на пароходѣ 929 вер., а въ мелководье на пароходѣ до Семипалатинска и на лошадяхъ 201 в.	**Врачебн.** пунк. въ Усть-Каменогорскѣ. **Сельско-хоз.** скл. тамъ-же.	Ярмарки въ Усть-Каменогорскѣ.
2-й участокъ крестьянскаго начальника.	Т о ж е.	**С. Георгіевское.** Почта и телеграфъ. Ст. высадки Омскъ, Сибирской жел. дороги. На пароходѣ до Семипалатинска и на лошадяхъ 155 верстъ.	**Врачебн.** пунк. въ сел. Георгіевскомъ, тамъ-же **сельско-хоз.** складъ. **Фельдш.** пунк. въ пос. Маріинскомъ.	Ярмарки въ ноябрѣ въ сел. Георгіевскомъ.
3-й участокъ (Переселенческій чиновникъ).	Т о ж е.	**Пос. Казнаковскій.** Ст. высадки Омскъ, Сибирской жел. дороги, и на пароходѣ до ст. Батинской. На лошадяхъ 4 версты. Въ мелководье до Семипалатинска и на лошадяхъ черезъ Кокпекты 325 в.	**Врачебн.** пунк. въ пос. Самарскомъ. **Фельдш.** пунк. въ ст. Батинской, тамъ-же и **сельско-хоз.** складъ.	Ярмарки въ ст. Батинской въ январѣ и въ пос. Самарскомъ въ сентябрѣ и январѣ.

Свѣдѣнія о мѣстожительствѣ завѣдывающаго четвертымъ крестьянскимъ участкомъ, а также болѣе подробныя данныя объ условіяхъ жизни и устройства въ уѣздѣ можно получить на каждомъ переселенческомъ пунктѣ въ районѣ и у переселенческаго чиновника въ гор. Усть-Каменогорскѣ.

Зайсанскій уѣздъ.

Зайсанскій уѣздъ занимаетъ самую дальнюю южную часть области, наполненную Алтайскими и другими го-

рами. Въ горахъ много широкихъ долинъ съ хорошими суглинистыми почвами. Снѣгу и дождей выпадаетъ много. Вызрѣваютъ: овесъ, ячмень и рожь и въ сухіе годы даютъ хорошіе урожаи. Луговъ много и хорошаго качества. Горы покрыты лѣсомъ. Выше полосы лѣсовъ расположены очень хорошія пастбища.

Среди Зайсанскаго уѣзда лежитъ большая долина, теплая и сухая, вокругъ прѣснаго озера Зайсанъ и по рѣкѣ Иртышу. Здѣсь вызрѣваетъ пшеница, но для этого требуется искусственная поливка. Зима суровая, почти безснѣжная. Лѣса въ Зайсанской долинѣ нѣтъ. Цѣны въ уѣздѣ: рабочій въ день 1 руб., пудъ пшеницы отъ 1 р. 20 к. до 2 руб. 50 коп., лошадь 50 руб., верблюдъ 65 руб., быкъ 50 руб., корова 30 руб. и овца 7 руб.

Въ административномъ отношеніи Зайсанскій уѣздъ дѣлится на три крестьянскихъ участка, изъ которыхъ третьимъ завѣдуетъ переселенческій чиновникъ, а остальными—крестьянскіе начальники.

Въ настоящее время свободные участки находятся во второмъ участкѣ крестьянскаго начальника, который живетъ въ **гор. Кокпекты** (почта и телеграфъ). Ст. высадки Омскъ, Сибирской желѣзной дороги, и затѣмъ на пароходѣ до Семипалатинска, откуда на лошадяхъ 249 верстъ. Участки расположены въ предгорной долинѣ; водой обезпечены. Посѣвы требуютъ поливки. Почвы: свѣтло-сѣрыя суглинки. Сѣнокосы солонцеватые. Нѣкоторые участки годны только для скотоводства.

Врачебный пунктъ: въ гор. Кокпекты. Ярмарки въ гор. Кокпекты въ маѣ и ноябрѣ мѣсяцахъ.

Свѣдѣнія о мѣстожительствѣ остальныхъ завѣдывающихъ крестьянскими участками, а также болѣе подробныя данныя объ условіяхъ жизни и устройства въ уѣздѣ можно получить на каждомъ переселенческомъ пунктѣ въ районѣ.

Ссуды и пособія на устройство.

1) Вовсе не выдаются: въ части Зайсанскаго уѣзда съ орошенными на средства казны землями.

2) Выдаются въ размѣрѣ 200 руб. на семью: въ предѣлахъ правобережной части Павлодарскаго уѣзда.

3) Выдаются въ размѣрѣ 250 руб. на семью: на пространствѣ всей области, за исключеніемъ правобережной части Павлодарскаго уѣзда. При этомъ въ пограничной съ Китаемъ части Семипалатинской области, въ предѣлахъ Зайсанскаго и Усть-Каменогорскаго уѣздовъ половина этой суммы, т. е. 125 руб. зачисляется въ безвозвратное пособіе.

Туркестанскій край.

Хотя области Туркестана, кромѣ Семирѣченской, и закрыты пока для переселенія, такъ какъ свободныхъ участковъ для водворенія вновь прибывающихъ переселенцевъ тамъ нѣтъ, тѣмъ не менѣе ежегодно въ Туркестанъ переѣзжаетъ изъ Россіи много народа, и переѣзжающіе не остаются тамъ безъ средствъ къ существованію. Дѣло въ томъ, что Туркестанъ очень нуждается въ рабочихъ рукахъ. Хлопководы платятъ рабочимъ по 2 и даже по 2 р. 50 коп. въ сутки. Подрядчики, которымъ поручены работы по орошенію казенныхъ земель въ Самаркандской области, также очень нуждаются въ рабочихъ рукахъ и платятъ хорошія деньги, въ зависимости отъ времени и отъ трудности работъ. Наконецъ, многіе садоводы и богатые старожилы нуждаются въ рабочихъ рукахъ для развитія своего хозяйства. Словомъ, богатый Туркестанъ всегда можетъ прокормить здороваго рабочаго человѣка, а потому предпріимчивый переселенецъ, разсчитывающій до полученія земли присмотрѣться къ новымъ мѣстамъ и прожить заработками, едва ли чѣмъ-либо рискуетъ. Нельзя не замѣтить, что такой переѣздъ на временные заработки даже полезенъ. Прежде чѣмъ приступить къ своему хозяйству съ новымъ незнакомымъ дѣломъ орошенія земли, необходимо научиться этому дѣлу у опытныхъ уже старожиловъ. Орошеніе дѣло не трудное, но надо знать, какъ имъ пользоваться, чтобы не повредить посѣвамъ. Полезно поучиться также и способу обработки хлопчатника, этого драгоцѣннаго растенія, которое даетъ отъ 240 до 1.000 рублей съ десятины. Слѣдуетъ, затѣмъ, указать, что работающіе на оросительныхъ сооруженіяхъ въ Самаркандской области, въ степи, которая пока называется Голодной, а послѣ орошенія станетъ Богатой,—легче другихъ могутъ получить участки послѣ орошенія. А эти участки очень цѣнны, такъ какъ предназначаются именно для хлопководства, т. е. той самой выгодной отрасли хозяйства, которая дѣлаетъ Туркестанъ однимъ изъ богатѣйшихъ русскихъ владѣній.

Ссуды и пособія на устройство.

1) Выдаются въ размѣрѣ 165 руб. на семью: въ предѣлахъ областей Сыръ-Дарьинской, Самаркандской и Ферганской, за исключеніемъ Заалайскаго и Памирскаго пограничныхъ районовъ Ферганской области.

2) Выдаются въ размѣрѣ 250 рублей на семью: въ Заалайскомъ и Памирскомъ пограничныхъ районахъ Ферганской области, при этомъ половина этой суммы, т. е. 125 руб. зачисляется въ безвозвратное пособіе.

Сыръ-Дарьинскій районъ.

Болѣе подробныя карты съ маршрутами на участки можно получить на переселенческихъ пунктахъ этого района.

Семирѣченская область.

Семирѣченская область—одно изъ самыхъ отдаленныхъ средне-азіатскихъ владѣній Россіи — отличается своимъ богатствомъ и красотой природы.

Ѣхать въ Семирѣченскую область надо или по Сибирской жел. дор. до гор. Омска, откуда вверхъ по р. Иртышу до гор. Семипалатинска и затѣмъ на лошадяхъ отъ 500 до 1000 верстъ, или по Ташкентской жел. дор. до станціи Арысь и на лошадяхъ тоже верстъ 500—1000.

Занимаетъ область пространство въ 353 тысячи квадратныхъ верстъ. Съ южной и восточной сторонъ она граничитъ съ Китаемъ, съ сѣвера—съ Семипалатинской областью; къ западу отъ нея расположены Сыръ-Дарьинская и Ферганская области.

Населеніе области состоитъ преимущественно изъ кочевыхъ киргизъ, около 900 тысячъ душъ обоего пола, осѣдлыхъ инородцевъ, около 200 тысячъ обоего пола, и русскихъ—около 200 тысячъ. Изъ нихъ половину составляютъ казаки Семирѣченскаго казачьяго войска.

Область входитъ въ составъ Туркестанскаго генералъ-губернаторства и въ административномъ отношеніи дѣлится на шесть уѣздовъ: Вѣрненскій, Пишпекскій, Пржевальскій, Джаркентскій, Копальскій и Лепсинскій.

Сѣверные уѣзды—Лепсинскій и Копальскій особенно удобны для заселенія. Въ нихъ легко проникнуть съ сѣвера по тракту, идущему на югъ отъ гор. Семипалатинска, до котораго доѣзжаютъ по рѣкѣ Иртышу. Кромѣ того въ этихъ уѣздахъ много земель, не требующихъ орошенія, и сравнительно много воды.

Средняя полоса области, т. е. уѣзды Вѣрненскій, Джаркентскій и Пишпекскій пригодны преимущественно для поливного хозяйства. Свободные участки находятся, главнымъ образомъ, въ Джаркентскомъ уѣздѣ, на границѣ съ Китаемъ. Послѣ проведенія желѣзной дороги къ городу Вѣрному въ Джаркентскомъ уѣздѣ несомнѣнно разовьется торговля и промышленность. Сбытъ продуктовъ будетъ значительно облегченъ и условія хозяйства будутъ очень выгодны.

Наконецъ, южныя части Семирѣченской области очень гористы. Плодородныя долины среди горныхъ хребтовъ отрѣзаны здѣсь одна отъ другой горными перевалами, но

съ развитіемъ путей сообщенія эти неудобства перестанутъ служить помѣхой къ развитію хозяйственной жизни.

Главный городъ области—Вѣрный, находится въ 823 верстахъ отъ станціи „Арысъ“ Ташкентской желѣзной дороги. Здѣсь живутъ Военный Губернаторъ и Завѣдывающій переселенческимъ дѣломъ въ области.

Въ скоромъ времени предполагается начать постройку желѣзной дороги отъ Арыси до гор. Вѣрнаго.

Судоходства пока нѣтъ; самая большая рѣка Или прорѣзываетъ область по срединѣ. Кромѣ нея, въ области имѣется немало горныхъ рѣкъ и ручьевъ, изъ которыхъ болѣе значительные:—Чу, Караталъ, Лепса, Аксу и Нарынъ. Изъ озеръ наибольшія—Балхашъ, Алакуль и нагорное озеро Иссыкъ-Куль.

Въ сѣверной части области горы менѣе высоки и изобилуютъ широкими плодородными долинами. На югѣ горы высоки настолько, что многія вершины ихъ покрыты вѣчнымъ снѣгомъ.

Ниже линіи вѣчнаго снѣга полоса верхняго склона горъ состоитъ исключительно изъ голыхъ камней (скалъ). Далѣе, по мѣрѣ пониженія мѣстности, начинаются мягкія почвы. Предгорья (нижніе склоны горъ), занимающія очень широкую полосу, представляютъ изъ себя по большей части глубокій черноземъ и темно-каштановыя почвы. Ближайшая къ предгорьямъ долинная полоса состоитъ изъ суглинковъ и лессовыхъ почвъ, которыя постепенно переходятъ въ солончаки, пески и каменистыя почвы. Послѣдніе три вида не вполнѣ благопріятныхъ въ сельско-хозяйственномъ отношеніи почвъ занимаютъ нерѣдко громадныя пространства. Такъ, огромная низина около озера Балхашъ вся почти сплошь состоитъ изъ переносныхъ или остановившихся песковъ, и отличается большимъ числомъ сильно засоленныхъ пространствъ. Но и въ этой низинѣ не мало земель, вполнѣ пригодныхъ для земледѣлія. Близъ самаго Балхаша, напримѣръ, киргизы живутъ даже не перекочевывая лѣтомъ со скотомъ, какъ это дѣлается ими обычно въ другихъ частяхъ области. Соотвѣтственно строенію мѣстности перечисленные виды почвъ почти одинаковы для всѣхъ уѣздовъ области.

Вообще климатъ и условія жизни въ Семирѣчьѣ очень разнообразны; въ низменной части зима короткая, ясная,

малоснѣжная и безъ большихъ морозовъ; весна—дружная: лѣто—знойное, мало дождливое; осень—сухая, теплая. Въ горахъ зима—продолжительная, много-снѣжная; лѣто—короткое, незнойное; весна—продолжительная, осень—короткая и дождливая.

Главное занятіе жителей области—скотоводство и всѣ виды земледѣлія; очень успѣшно развивается огородничество, садоводство, пчеловодство и другіе земледѣльческіе промыслы.

Какъ уже сказано, большинство земель требуетъ искусственнаго орошенія въ большемъ или меньшемъ размѣрѣ. Безъ поливки хлѣба растутъ только на предгорьяхъ, гдѣ дожди выпадаютъ чаще. Орошеніе производится путемъ выведенія воды изъ русла рѣчекъ на пашни особыми канавами (арыками). Дѣло это хотя и нетрудное, но требуетъ нѣкотораго навыка. Какъ кочевники, такъ и русскіе поселенцы до сихъ поръ ведутъ на своихъ земляхъ залежное хозяйство.

Для успѣшнаго произрастанія хлѣба поливаютъ, въ зависимости отъ качества почвы и сухости лѣта, отъ одного до пяти разъ; хорошо орошенныя пашни даютъ вѣрный и очень хорошій урожай.

Сѣютъ:—пшеницу (отъ 7—10 пудовъ на десятину), рожь, овесъ—(8—14 пуд.), ячмень (7—12 пуд.), просо, горохъ, картофель, кукурузу, подсолнечникъ, горчицу, ленъ, коноплю, макъ, гречиху и др. Урожаи вообще бываютъ хорошіе: пшеница—до 150 пуд. съ десятины, овесъ—отъ 70—120 пуд., ячмень—90 пудовъ. Въ уѣздахъ—Пишпекскомъ, Джаркентскомъ и Вѣрненскомъ сѣютъ рисъ, дающій по 100 рублей чистаго дохода съ одной десятины. Почти вездѣ возможно садоводство (яблоки, груши, сливы, персики и другіе фрукты).

Лѣсовъ въ области не мало, но всѣ они находятся въ горахъ, часто неприступныхъ. Дома поэтому строятъ большею частью глинобитные или изъ сырцоваго кирпича.

Въ качествѣ подсобнаго промысла въ области развитъ извозъ. Возятъ товары въ Ташкентъ, въ Фергану и въ Семипалатинскъ. Фабрикъ и заводовъ очень мало (преимущественно мельницы и винокуренные заводы); производительность ихъ не велика.

Семирѣченская область.

Болѣе подробныя карты съ маршрутами на участки можно получить на переселенческихъ пунктахъ этой области.

Лепсинскій уѣздъ.

Занимаетъ сѣверную часть области. Участки образованы по склонамъ Тарбогатайскихъ горъ. Предгорья къ югу принимаютъ равнинный характеръ, а затѣмъ переходятъ въ песчаныя пустыни. Цѣны на рабочія руки, скотъ и продукты: пшеница—30—80 коп. за пудъ, рожь—30—60 к., овесъ—30—60 коп., ячмень—30—70 коп.; рабочій въ день—отъ 70 коп. до 1 руб. 50 коп., лошадь—45 руб., корова—25—30 руб., верблюдъ—50 руб., овца—5 руб.,

Въ административномъ отношеніи Лепсинскій уѣздъ дѣлится на два подрайона, которыми завѣдуютъ переселенческіе чиновники.

Названіе подрайоновъ.	Краткое описаніе участковъ.	Гдѣ живетъ Завѣдывающій подрайономъ и какъ къ нему проѣхать.	Фельдшерскіе и продовольственные пунк. и сельско-хоз. склады.	Ближайшіе къ участкамъ населенные пункты съ ярмарками, базарами и фабриками.
Урджарскій. (Переселенческій чиновникъ).	На участкахъ производятъ посѣвы поливные и безъ поливки; почвы хорошія.	Станица **Урджаръ.** Почта и телеграфъ. Мѣсто высадки—станція Арысь, Ташкентской желѣзной дороги, и на лошадяхъ черезъ Вѣрный, Копалъ и Сергіополь—1485 вер., или до станціи Омскъ, Сибирской желѣзной дороги, затѣмъ на пароходѣ до Семипалатинска и на лошадяхъ черезъ Сергіополь 448 верстъ.	**Фельдшерскій** пунктъ въ станицѣ Урджарской. **Продовольственный** пунктъ въ Сергіополѣ. **Сельско-хозяйственные** склады въ станицѣ Урджарской.	Ярмарки въ іюнѣ мѣсяцѣ въ сел. Сергіополѣ.

Названіе подрайоновъ.	Краткое описаніе участковъ.	Гдѣ живетъ Завѣдывающій подрайоновъ и какъ къ нему проѣхать.	Фельдшерскіе и продовольствен. пункты и сельско-хоз. пункты.	Ближайшіе къ участкамъ населенные пункты съ ярмарками, базарами и фабриками.
Лепсинскій. (Переселенческіе чиновники).	На участкахъ производятъ какъ поливные, такъ и неполивные посѣвы. Урожаи хорошіе.	Гор. **Лепсинскъ.** Почта и телеграфъ. Мѣсто высадки—станція Арысь Ташкентской ж. д. и на лошадяхъ черезъ гор. Вѣрный—1.263 вер., или станція Омскъ Сибирск. ж. д. и на пароходѣ до Семипалатинска, откуда на лошадяхъ 683 вер.	**Врачебн.** пунктъ въ городѣ Лепсинскѣ. **Сельско-хозяйст.** склады въ гор. Лепсинскѣ.	Базары въ городѣ Лепсинскѣ.

Болѣе подробныя данныя объ условіяхъ жизни и устройства въ уѣздѣ можно получить на каждомъ переселенческомъ пунктѣ въ районѣ и у переселенческаго чиновника въ гор. Лепсинскѣ.

Копальскій уѣздъ.

Участки расположены въ предгорьяхъ и долинахъ Джунгарскихъ горъ. Много очень хорошихъ для земледѣлія и скотоводства земель. Бываютъ ранніе заморозки. Цѣны на рабочія руки, скотъ и продукты мало отличаются отъ таковыхъ же въ Лепсинскомъ уѣздѣ.

Въ уѣздѣ одинъ подрайонъ. Завѣдывающій подрайономъ живетъ на станціи **Карабулакъ**. Почта и телеграфъ. Мѣсто высадки—станція Арысь, Ташкентской желѣзной дороги, откуда черезъ Вѣрный на лошадяхъ 1.039 верстъ, или станція Омскъ, затѣмъ на пароходѣ до Семипалатинска и на лошадяхъ черезъ Сергіополь 718 верстъ.

Фельдшерскій пунктъ въ станицѣ Карабулакской. Продовольственный пунктъ въ селеніи Алтынъ-Эмельскомъ. Ярмарки: Алмалинская—въ маѣ мѣсяцѣ и въ поселкѣ Попутненскомъ—въ іюнѣ мѣсяцѣ.

Болѣе подробныя данныя объ условіяхъ жизни и устройства въ уѣздѣ можно получить на каждомъ переселенческомъ пунктѣ въ районѣ и у переселенческаго чиновника въ гор. Вѣрномъ.

Пишпекскій уѣздъ.

Занимаетъ одну изъ самыхъ теплыхъ частей области западную; свободные участки здѣсь остались въ настоящее время только въ Нарынскомъ подрайонѣ. Участки особенно годны для скотоводческаго хозяйства. Посѣвы большею частью поливные.

Здѣсь сѣютъ всевозможные хлѣба, а на заболоченныхъ мѣстахъ и рисъ, дающій до 100 руб. дохода съ десятины.

Цѣны на рабочія руки, продукты и скотъ мало отличаются отъ таковыхъ же въ Лепсинскомъ уѣздѣ.

Въ административномъ отношеніи уѣздъ дѣлится на два подрайона, которыми завѣдуютъ переселенческіе чиновники.

Завѣдывающій Нарынскимъ подрайономъ живетъ въ селеніи **Ново-Дмитріевскомъ**. Почта и телеграфъ. Мѣсто высадки станція Арысь, Ташкентской желѣзной дороги, и на лошадяхъ черезъ Пишпекъ 621 верста. Продовольственный пунктъ—въ Пишпекѣ.

Завѣдывающій Пишпекскимъ подрайономъ живетъ въ гор. Пишпекъ, почта и телеграфъ; мѣсто высадки станція Арысь.

Джаркентскій уѣздъ.

Занимаетъ восточную часть области. Климатъ очень теплый. Земледѣліе—поливное; хорошо родятся всѣ хлѣба, сѣютъ между прочимъ и рисъ, дающій до 100 руб. дохода съ десятины. Свободные участки имѣются какъ земледѣльческаго характера, такъ и скотоводческаго.

Въ уѣздѣ одинъ подрайонъ; завѣдывающій подрайономъ живетъ въ городѣ **Джаркентѣ**. Почта и телеграфъ. Мѣсто высадки—станція Арысь, Ташкентской желѣзной дороги, и на лошадяхъ черезъ Вѣрный 1084 версты, или черезъ Семипалатинскъ, на лошадяхъ 950 верстъ.

Остановочный пунктъ въ станицѣ Алтынъ-Эмель.

Болѣе подробныя данныя объ условіяхъ жизни и устройства въ уѣздѣ можно получать на каждомъ переселенческомъ пунктѣ въ районѣ и у переселенческаго чиновника въ гор. Вѣрномъ.

Ссуды и пособія на устройство.

1) Вовсе не выдаются: въ части Вѣрненскаго и Пишпекскаго уѣздовъ съ искусственно-орошенными землями.

2) Выдаются въ размѣрѣ 100 рублей на семью: въ Пишпекскомъ и Вѣрненскомъ уѣздахъ, за исключеніемъ мѣстностей, заселеніе коихъ будетъ происходить безъ ссудъ, въ Копальскомъ уѣздѣ, за исключеніемъ Алтынъ-Эмельской волости, и на участкахъ въ долинѣ р. Чу и въ районѣ озера Иссыкъ-куль.

3) Выдаются въ размѣрѣ 165 рублей на семью: въ предѣлахъ западной, сѣверной и центральной частей Семирѣченской области.

4) Выдаются въ размѣрѣ 200 руб. на семью: въ сѣверной части Джаркентскаго уѣзда и въ Алтынъ-Эмельской волости Копальскаго уѣзда.

При этомъ въ южныхъ и восточныхъ окраинахъ Семирѣченской области половина этой суммы, т. е. 125 руб. зачисляется въ безвозвратное пособіе.

Тобольская губернія.

Тобольская губернія, ближайшая изъ сибирскихъ губерній къ Европейской Россіи, занимаетъ огромную площадь въ 1 милл. 300 тыс. квадр. верстъ и имѣетъ около 2 милл. жителей.

Въ Тобольскую губернію надо ѣхать:

1) въ уѣзды *Тобольскій и Туринскій* до станціи Тюмень, Пермской жел. дор.

2) въ *Тарскій* уѣздъ—до станціи Омскъ, Сибирской жел. дор. и внизъ по рѣкѣ Иртышу на пароходѣ, и

3) въ уѣзды *Ишимскій* и *Тюкалинскій*—по Сибирской или Тюмень-Омской жел. дор.

Большинство населенія—русскіе старожилы и переселенцы;—инородцевъ (остяковъ, вогуловъ, татаръ, киргизъ, самоѣдовъ и др.) всего около 150 тыс.; многіе изъ инородцевъ совсѣмъ обрусѣли, приняли православную вѣру и говорятъ только по-русски.

Сѣвернымъ своимъ краемъ Тобольская губернія доходитъ до береговъ Ледовитаго океана, на западѣ съ нею граничатъ губерніи Архангельская, Вологодская, Пермская и Оренбургская, съ юга—Акмолинская область, а съ востока—губерніи Томская и Енисейская.

Тобольская губернія дѣлится на слѣдующіе десять уѣздовъ: Березовскій, Сургутскій, Туринскій, Тобольскій, Тарскій, Тюменскій, Ялуторовскій, Ишимскій, Тюкалинскій и Курганскій.

Губернское Управленіе находится въ гор. Тобольскѣ, гдѣ живетъ Губернаторъ и Завѣдывающій переселенческимъ дѣломъ въ губерніи.

Въ предѣлахъ губерніи находятся слѣдующія большія желѣзнодорожныя станціи: *Сибирской жел. дор.*

Варгаши.	Кормиловка.	Мамлютка.
Зырянка.	Курганъ.	Пѣтухово, и
Калачинская.	Лебяжья.	
Колонія.	Макушино.	

Тюмень-Омской желѣзной дороги: Ишимъ, Ялуторовскъ и Тюмень.

Тобольская губернія.

Болѣе подробныя карты съ маршрутами на участки можно получить на переселенческихъ пунктахъ этой губерніи.

На станціяхъ: *Курганъ, Пѣтухово, Тюмень, Ишимъ* и *Ялуторовскъ* можно получить подробныя свѣдѣнія о свободныхъ участкахъ въ губерніи отъ переселенческихъ чиновниковъ.

По Тобольской губерніи протекаютъ двѣ огромныя рѣки—Обь и Иртышъ, съ пароходными пристанями: Тара, Тевризская, Тобольскъ, Евгащинское. Обѣ указанныя рѣки сливаются въ одну Обь, впадающую въ Ледовитый Океанъ. Въ Иртышъ впадаютъ рѣки Ишимъ, Тоболъ и др. Тоболъ судоходенъ, точно также возможно судоходство по его притокамъ Турѣ и Тавдѣ.

Весь огромный по пространству Березовскій уѣздъ и сѣверная, заобская часть Сургутскаго уѣзда находятся въ малопригодной для жизни полосѣ—тундры.

Уѣзды Туринскій, Тобольскій, южная часть Сургутскаго, сѣверныя части Тюменскаго и Тарскаго принадлежатъ къ таежной (лѣсной) полосѣ. Въ уѣздахъ Сургутскомъ, на сѣверѣ Тобольскаго и въ Тарскомъ тайга называется урманомъ, т. е. состоитъ преимущественно изъ ели и пихты на суглинистой, заболоченной почвѣ.

Въ Тюменскомъ, Туринскомъ и южной части Тобольскаго уѣзда тайга—мѣшанная; рядомъ съ хвойными: елью, пихтой, лиственницей, сосной и кедромъ—встрѣчаются значительныя площади лиственныхъ деревьевъ—осины, березы и даже попадается липа. Присутствіе послѣдней даетъ возможность развиться въ этихъ мѣстахъ кустарнымъ производствамъ рогожному и мочалочному. Почвы здѣсь въ большинствѣ случаевъ глинистыя и суглинистыя, въ елово-пихтовыхъ урманахъ — сѣрыя или сѣробурыя, въ лиственныхъ лѣсахъ—болѣе темныя. Подъ сосновыми сухими борами—песчанистыя и супесчанистыя.

Лучшая часть губерніи — южные ея уѣзды: Ишимскій, Ялуторовскій, Курганскій и Тюкалинскій, здѣсь почвы по урожайности ни въ чемъ не уступаютъ почвамъ средней черноземной полосы Россіи. Это полоса степи, прорѣзываемой лѣсами—лѣсостепная. Она населена больше другихъ частей губерніи. Почти всѣ переселенческіе участки здѣсь уже заняты за исключеніемъ Ишимскаго уѣзда, гдѣ имѣется достаточное количество свободныхъ долей для переселенцевъ.

Вслѣдствіе этого переселеніе сюда производится, главнымъ образомъ, по пріемнымъ приговорамъ въ старожильческія общества.

Климатъ лѣсной полосы суровый, съ холодной и длинной зимой, но жаркимъ, хотя и короткимъ лѣтомъ. Осенніе утренніе заморозки начинаются въ августѣ. Въ половинѣ октября устанавливается санный путь и рѣки замерзаютъ. Зимой морозъ въ 20—25 градусовъ не рѣдкость, а иногда доходитъ и до 40 градусовъ. Выпадаетъ много снѣга. Снѣгъ окончательно сходитъ только въ серединѣ апрѣля. Утренніе заморозки въ маѣ очень часты, иногда случаются даже въ началѣ іюня. Лѣтомъ бываютъ сильные жары, до 40 градусовъ, и появляется много комара, мошки и овода. Дождей вообще достаточно. Случается, какъ въ средней полосѣ Россіи, что дожди иногда мѣшаютъ уборкѣ сѣна и хлѣбовъ.

Климатъ въ лѣсостепной полосѣ много отличается отъ климата сѣверной части губерніи. Зима бываетъ снѣжная, но съ сильными вѣтрами и буранами, и съ открытыхъ мѣстъ вѣтромъ часто сдувается снѣгъ; тогда случаются вымерзанія озимыхъ посѣвовъ. Снѣгъ сходитъ съ полей раньше. Отдѣльные заморозки бываютъ только въ маѣ. Лѣто короткое, жаркое и сухое, дождей выпадаетъ немного; урожаи здѣсь бываютъ большіе, но, какъ на югѣ Россіи, иногда хлѣба и травы страдаютъ отъ засухи.

За исключеніемъ тундры и самой сѣверной окраины таежной полосы—земледѣліе ведется во всей губерніи.

Въ таежной полосѣ землю подъ пашню расчищаютъ изъ-подъ лѣса. Для этого выбираютъ гари или поросшіе лиственнымъ лѣсомъ бѣльники и елани, расчистка которыхъ легче. Лѣсъ обыкновенно уничтожаютъ подсочкой деревьевъ.

На ближнихъ ко дворамъ поляхъ ведутъ обыкновенно трехъ или четырехпольное хозяйство съ навознымъ удобреніемъ пара: озимь, одинъ или два яровыхъ, паръ, озимь и т. д.; на дальнихъ поляхъ продолжаютъ вести хозяйство по старинѣ, не унавоживая, бросая поля послѣ нѣсколькихъ посѣвовъ подъ рядъ озими и яровыхъ, въ многолѣтнюю залежь.

Въ таежной полосѣ, кромѣ озимой ржи, ячменя и овса, сѣютъ еще мѣстами яровую пшеницу и ленъ. Посѣвъ яровыхъ начинаютъ въ первой половинѣ мая, убираютъ ихъ тотчасъ послѣ окончанія уборки ржи. Въ среднемъ родится на унавоженной землѣ—ржи 55—60 пуд. съ десятины. Овесъ родится—самъ четвертъ—пудовъ 55, ячмень

тоже пудовъ 60—65. При посѣвѣ нужно заботиться о хорошихъ сѣменахъ. Мѣстныя сѣмена часто бываютъ сорными и зараженными головней. Неурожайные годы случаются очень рѣдко.

Въ лѣсостепной полосѣ почвы лучше, землю обрабатывать легче. Главный посѣвной хлѣбъ—яровая пшеница. Посѣвъ здѣсь производятъ въ концѣ апрѣля, уборка идетъ въ началѣ августа. Высѣваютъ яровые хлѣба пудовъ по 8—9, а то и меньше. Пшеницы родится въ среднемъ съ десятины пудовъ 70, ячменя и овса пудовъ по 80; но урожаи здѣсь не такіе ровные, какъ въ таежной полосѣ, годъ на годъ не приходится. Въ лѣсостепныхъ уѣздахъ, кромѣ земледѣлія, широко развито маслодѣліе, чему способствовало обиліе сѣнокосныхъ и пастбищныхъ мѣстъ по широкимъ поймамъ Тобола, Ишима и другихъ рѣкъ, а также по озерамъ. Для болѣе успѣшнаго развитія маслодѣлія крестьяне многихъ сельскихъ обществъ соединились въ особыя артели. Дѣло это хорошо налажено и быстро развивается, подъ руководствомъ правительственныхъ инструкторовъ.

Извозный промыселъ давно развитъ по трактамъ, идущимъ въ разныя стороны изъ гор. Тюмени, Тобольска и другихъ торговыхъ селеній.

Въ Тюменскомъ уѣздѣ развито производство ковровъ. Тюменскіе ковры пользуются широкой извѣстностью и даютъ хорошій заработокъ населенію.

Въ Тюменскомъ, Тобольскомъ и Тарскомъ уѣздахъ развито кожевенное дѣло. Здѣсь не только выдѣлываютъ кожи, но и приготовляютъ хомуты, сбрую, сапожныя голенища, рукавицы, занимаются также выдѣлкой овчинъ.

Въ Тюменскомъ и Туринскомъ уѣздахъ занимаются приготовленіемъ различныхъ деревянныхъ издѣлій. Здѣсь дѣлаютъ посуду, лопаты, сундуки, сани, телѣги, ободья, колеса, дуги, лодки и т. п., а также готовятъ и рогожи. Эти производства даютъ населенію подсобный заработокъ. Сбываются издѣлія на ярмаркахъ—Ирбитской, Ишимской и др.

Кромѣ перечисленныхъ, въ лѣсной сѣверной части губерніи существуютъ особые промыслы: кедровый (сборъ кедровыхъ орѣховъ); въ урожайные годы этотъ про-

мыселъ даетъ хорошій заработокъ, но урожаи орѣховъ бываютъ примѣрно въ 5 лѣтъ два раза; охота на звѣря и птицу (рябчиковъ) и рыбный промыселъ. Въ Тюменскомъ уѣздѣ есть нѣсколько судостроительныхъ и машинныхъ заводовъ, суконныя фабрики, кожевенные заводы, салотопенные, лѣсопильные и др. Кожевенные и лѣсопильные заводы имѣются и въ гор. Тарѣ. Въ лѣсостепной полосѣ во многихъ мѣстахъ имѣются крупныя мельницы (паровыя) и винокуренные заводы.

Свободные участки для переселенцевъ имѣются въ уѣздахъ: Тарскомъ, Туринскомъ, Тобольскомъ и Ишимскомъ.

Тарскій уѣздъ.

Расположенъ къ сѣверу отъ Сибирской желѣзной дороги, по теченію рѣки Иртыша. Южная часть уѣзда лѣсостепная, сѣверная—таежная. Участки покрыты лѣсомъ, большею частью мѣшаннымъ, много болотъ. Почвы пахотныхъ земель, главнымъ образомъ, супесчаныя, иногда суглинистыя, оподзоленныя (бѣликъ). Сѣнокосовъ чистыхъ почти нѣтъ нигдѣ. Приходится и пашни и покосы расчищать изъ-подъ лѣса. Участки для разработки трудные. Строевой лѣсъ имѣется лишь на нѣкоторыхъ участкахъ. Водою участки вполнѣ обезпечены. Большинство изъ нихъ расположено по берегамъ рѣкъ, а гдѣ нѣтъ рѣкъ—строятся Переселенческимъ Управленіемъ колодцы. Переселенцы, кромѣ земледѣлія, занимаются охотой, сборомъ кедровыхъ шишекъ и ягодъ.

Цѣны на рабочія руки, скотъ и продукты: рожь 55—1 р. 13 к. за пудъ, овесъ 45—85 коп., лошадь 40—70 руб., корова 30—40 руб., овца 3—5 руб., соха 7 р., телѣга 25—30 руб.; рабочій мужчина 80 к.—1 р. 20 к. въ день, женщина—50—90 к.

Въ административномъ отношеніи уѣздъ дѣлится на 10 крестьянскихъ участковъ, изъ которыхъ четырьмя завѣдуютъ переселенческіе чиновники, а остальными крестьянскіе начальники.

Свободные для заселенія участки расположены, главнымъ образомъ, въ слѣдующихъ подрайонахъ:

Названіе подрайоновъ.	Краткое описаніе участковъ.	Гдѣ живетъ Завѣдывающ. подрайономъ и какъ къ нему проѣхать.	Врачебн. пун. Фельдшер. пун. Сельско-х. склады и Продовол. пункты.	Ближайшіе къ участкамъ населенные пункты: съ базарами, ярмарками, фабриками.
3-й участокъ крестьянскаго начальника.	Лѣсостепные, много болотъ, растительность луговая. Лѣсъ березовый мелкій.	**С. Завьялово,** Аевской волости (почт. отд). Омскъ, Сиб. ж. д. На пароходѣ внизъ по Иртышу 539 вер., затѣмъ на лошадяхъ 78 вер.	**Врачебн. пунктъ** въ с. Завьяловѣ. **Фельдш. пунктъ** въ пос. Ларіоновскомъ и с. Рыбинскомъ.	Базары въ с. Ново-Ягодинскомъ, Завьяловскомъ и Рыбинскомъ.
4-й участокъ крестьянскаго начальника.	Т о ж е.	**С. Викулово,** (почт. отд). Ишимъ, Омск. ж. д., на лошадяхъ 130 вер.	**Вручебн. пунктъ** въ с. Викуловѣ. **Фельдш. пун.** въ пос. Озернинскомъ.	Базары въ с. Викуловскомъ.
5-й участокъ крестьянскаго начальника.	Т о ж е.	**С. Логиново,** (почт. отд., телеграфъ въ с. Евгащинѣ). Омскъ, Сиб. ж. д. На пароходѣ внизъ по Иртышу до с. Евгащинскаго 300 в. и на лошадяхъ 20 вер.	**Фельдш. пунктъ** въ с. Евгащинскомъ и дер. Корсиной. **Сельско-хоз. скл.** въ дер. Корсиной.	Базары въ сел. Логино-Хорошинскомъ.
6-й участокъ крестьянскаго начальника.	Т о ж е.	**С. Муромцово.** (почт. отд., телеграфъ ст. Евгащино). Омскъ, Сиб. ж. д. На пароходѣ внизъ по Иртышу до с. Евгащинскаго 300 в. и затѣмъ на лошадяхъ 40 верстъ.	**Врачебн. пун.** въ с. Муромцово.	Годовыя ярмарки въ іюнѣ въ с. Малокрасноярскомъ и въ с. Муромцово.

Названіе подрайоновъ.	Краткое описаніе участковъ.	Гдѣ живетъ Завѣдывающ. подрайономъ и какъ къ нему проѣхать.	Врачебн. пун. Фельдшер. пун. Сельско-хозяйственные склады и Продовол. пункты.	Ближайшіе къ участкамъ населенные пункты: съ базарами, ярмарками, фабриками.
10-й участ. переселенческаго чиновника.	Тоже.	**С. Такмыкъ** (почт. отд. телегр. ст. Евгащино), Омскъ. Сиб. ж. д. На пароходѣ внизъ по Иртышу 258 вер. до с. Такмыкскаго.	**Врачебн. пунктъ** въ сел. Карташевскомъ. **Сельско-хоз.** складъ въ с. Такмыкскомъ.	Годовая ярмарка въ Октябрѣ м. въ сел. Тамыкскомъ, базары въ с. Карташевскомъ.
7-й участокъ переселенческаго чиновника.	Лѣсные. Сѣнокосовъ чистыхъ нѣтъ. Для разработки трудны. Водой обезпечены хорошо. Строевой лѣсъ лишь на нѣкоторыхъ участкахъ.	**С. Сѣдельниково** почт.-телегр. въ г. Тарѣ. Омск. Сиб. ж. д. На пароходѣ внизъ по Иртышу до города Тары 399 вер. и затѣмъ на лошадяхъ 70 в.	**Врачебн. пунктъ** въ с. Сѣдельниковѣ. **Фельдш. пунктъ** въ сел. Кейзесовскомъ, пос. Егоровскомъ и Петровскомъ **Сельско.-хоз.** склады въ с. Кейзесовскомъ и Сѣдельниковѣ.	Базары въ с. Сѣдѣльниково Ярмарки въ с. Кейзессовскомъ въ ноябрѣ.
8-й участокъ переселенческаго чиновника.	Тоже.	**С. Тевризъ** (почта, телеграфъ г. Тара) Омскъ, Сиб. ж. д. или Тюмень, Пермской ж. д. Изъ Омска на пароходѣ внизъ по Иртышу 652 вер. или водою же изъ г. Тюмени по р.р. Турѣ, Тоболу и Иртышу до с. Тевриза 893 вер.	**Врачебн. пунктъ** въ пос. Хлѣбнинскомъ и с. Тевризскомъ. **Фельдш. пунктъ** въ пос. Ермиловскомъ. **Сельско.-хоз.** скл. въ с. Тевризскомъ. **Продовол. пунктъ** въ с. Тевризскомъ.	Ярмарки въ ноябрѣ м. въ с. Тевризскомъ.

Названіе подрайоновъ.	Краткое описаніе участковъ.	Гдѣ живетъ Завѣдывающ. подрайономъ и какъ къ нему проѣхать.	Врачебн. пун. Фельдшер. пун. Сельско-х. склады и Продовол. пункты.	Ближайшіе къ участкамъ населенные пункты: съ базарами, ярмарками, фабриками.
9-й участ. переселенческаго чиновника.	Т о ж е.	**Гор. Тара,** (почта и телегр.), Омскъ, Сиб. ж. д. На пароходѣ внизъ по Иртышу 399 верстъ.	**Врачебн. пунктъ** въ с. Атирскомъ. **Фельдш. пунктъ** въ пос. Князевскомъ и Васисскомъ. **Сельско хоз.** скл. въ г. Тарѣ. **Продовол. пун.** въ г. Тарѣ.	Базары въ г. Тарѣ и сел. Атирскомъ.

Свѣдѣнія о мѣстожительствѣ остальныхъ завѣдывающихъ крестьянскими участками, а также болѣе подробныя данныя объ условіяхъ жизни и устройства въ уѣздѣ можно получить на каждомъ переселенческомъ пунктѣ въ районѣ и у переселенческаго чиновника въ г. Тарѣ.

Турикскій уѣздъ.

Расположенъ на сѣверо-западѣ губерніи по рр. Турѣ и Тавдѣ. Всѣ участки лѣсные—съ лиственнымъ лѣсомъ; есть и строевой. Сѣнокосы имѣются по берегамъ рѣкъ, но небольшими площадями. Почвы суглинистыя сѣрыя, на нѣкоторыхъ участкахъ черныя перегнойныя. Болотистыхъ мѣстъ немного. Почти всѣ участки соединены дорогами или между собой, или со старожильческими селами. Старожилы и переселенцы, кромѣ земледѣлія, занимаются охотничьимъ промысломъ и рубкой и сплавкой лѣса.

Цѣны на хлѣбъ: отъ 70 к. до 1 р. 15 коп. пудъ ржи, овесъ отъ 40—85 коп. Цѣны на скотъ и рабочія руки не отличаются отъ таковыхъ въ Тарскомъ уѣздѣ.

Въ административномъ отношеніи уѣздъ дѣлится на три крестьянскихъ участка, изъ которыхъ однимъ завѣдуетъ переселенческій чиновникъ, а двумя крестьянскіе начальники.

Свободные участки расположены преимущественно въ слѣдующихъ подрайонахъ:

Названіе подрайоновъ.	Краткое описаніе участковъ.	Гдѣ живетъ Завѣдывающ. подрайономъ и какъ къ нему проѣхать.	Врачебн. пун. Фельдшер. пун. Сельско-х. склады и Продовол. пункты.	Ближайшіе къ участкамъ населенные пункты: съ базарами, ярмарками, фабриками.
2-й участокъ крестьянскаго начальника.	Покрыты мѣшаннымъ лѣсомъ, преимущественно лиственнымъ. Болотистыхъ мѣстъ немного. Водой и дорогами обезпечены.	**Сел. Таборинское**, почта и телеграфъ въ гор. Туринскѣ. Ст. Тюмень Перской ж. д. На пароходѣ по р.р. Турѣ и Тавдѣ, или на лошадяхъ черезъ гор. Туринскъ 250 верстъ.	**Врачебн. пунктъ** въ пос. Андрюшенскомъ, с. Таборинскомъ, с. Пелымскомъ. **Фельдш. пунктъ** въ пос. Герасимовскомъ, пос. Круторѣченскомъ, пос. Иштинскомъ, с. Гаринскомъ и сел. Шаймскомъ. **Сельско-хоз.** скл. въ с. Таборинскомъ.	Базары: сел. Гаринское, Таборинское и Кошурское.
3-й участокъ Переселенческаго чиновника.	Т о ж е.	Т о ж е.	**Фельдш. пунктъ** въ пос. Озерскомъ и пос. Пальменскомъ.	

Свѣдѣнія о мѣстожительствѣ завѣдывающаго первымъ крестьянскимъ участкомъ, а также болѣе подробныя данныя объ условіяхъ жизни и устройства въ уѣздѣ можно получить на каждомъ переселенческомъ пунктѣ въ районѣ и у переселенческаго чиновника въ гор. Туринскѣ.

Тобольскій уѣздъ.

Участки лѣсные съ березовымъ, иногда мѣшаннымъ, лѣсомъ. На нѣкоторыхъ есть заливные луга. Почвы суглинистыя, бѣлики. Часть участковъ расположена на сплавныхъ рѣкахъ. Всѣ участки недалеко отъ Иртыша и вблизи старожильческихъ селеній. Старожилы, кромѣ земледѣлія, занимаются кедровымъ промысломъ, рыболовствомъ и извозомъ.

Цѣны на рабочія руки и скотъ не отличаются отъ таковыхъ въ Тарскомъ уѣздѣ. Рожь отъ 70 к. до 1 р. 5 к., овесъ отъ 58 до 85 к.

Въ административномъ отношеніи уѣздъ дѣлится на три крестьянскихъ участка, которыми завѣдуютъ крестьянскіе начальники.

Незаселенные участки расположены преимущественно въ двухъ подрайонахъ:

Названіе подрайоновъ.	Краткое описаніе участковъ.	Гдѣ живетъ завѣдывающ. подрайономъ и какъ къ нему проѣхать.	Врачебн. пун. Фельдшер. пун. Сельско-х. склады и Продовол. пункты.	Ближайшіе къ участкамъ населенные пункты: съ базарами, ярмарками, фабриками.
2-й участокъ крестьянскаго начальника.	Лѣсные, черезъ уч. проходитъ трактъ изъ Тобольска на Ишимъ.	**Сел. Чернов**, Чернаковской волости (почт. отдѣленіе). Ст. Тюмень. На пароходѣ по р.р. Турѣ и Тоболу 417 вер. до Тобольска, а затѣмъ на лошадяхъ до сел. Чернаго 105 вер.	**Врачебн.** пунктъ сел. Слобода-Черная. **Фельдш.** пункты сел. Агильское и пос. Загваздинскій.	Годовая ярмарка въ гор. Тобольскѣ.
3-й участокъ крестьянскаго начальника.	Лѣсные, расположены по притокамъ Иртыша, ниже Тобольска на 160 верстъ.	**Гор. Тобольскъ** (почта и тел.). Ст. Тюмень. На пароходѣ по р.р. Турѣ и Тоболу до Тобольска 417 в.	**Врачебн.** пунктъ с. Демьянское. **Фельдш.** пункты сел. Юровское, с. Уватъ, Новосельское, Самарское, Рѣпиловское, Филипское и Нахрачинское.	Ярмарка въ гор. Тобольскѣ.

Свѣдѣнія о мѣстожительствѣ завѣдывающаго первымъ крестьянскимъ участкомъ, а также болѣе подробныя данныя объ условіяхъ жизни и устройства въ уѣздѣ можно получить на каждомъ переселенческомъ пунктѣ въ районѣ и у переселенческаго чиновника въ г. Тобольскѣ.

Ишимскій уѣздъ.

Всѣ участки вблизи старожильческихъ селеній. Мѣстность низменная; много болотъ. Пашни располагаются по гривамъ и долинамъ; между гривами хорошихъ пахотныхъ земель немного. Участки обезпечены сѣнокосами высокаго качества съ пыреемъ и клеверомъ. Дровяной березовый

лѣсъ имѣется въ достаточномъ количествѣ. На участкахъ есть мелкія рѣчки, съ малымъ количествомъ воды, поэтому поселки устраиваются на колодцахъ.

Цѣны на рабочія руки, скотъ и продукты: мужчина въ день отъ 80 к., женщина 55 к., рабочему съ лошадью 1 р. 70 к., лошадь 40—70 р., корова 20—35 р., овца 3—4 р., пшеница 75 к.—1 р. 20 к. пудъ, рожь 50 к.—1 р. 5 к., ячмень 55 к.—1 р. 5 к., овесъ 28 к.—1 р.

Въ административномъ отношеніи уѣздъ дѣлится на 7 крестьянскихъ участковъ, изъ которыхъ однимъ завѣдуетъ переселенческій чиновникъ, а остальными—крестьянскіе начальники.

Свободые участки расположены въ двухъ подрайонахъ.

Названіе подрайоновъ.	Краткое описаніе участковъ.	Гдѣ живетъ Завѣдывающ. подрайономъ и какъ къ нему проѣхать.	Врачебн. пун. Фельдшер. пунк. Сельско-х. склады. Продовол. пункты.	Ближайшіе къ участкамъ населенные пункты: съ базарами, ярмарками, фабриками.
1-й участокъ крестьянскаго начальника.	Лѣсостепные, обезпечены дорогами. Мѣстность низменная.	**Сел. Абатское** (почта и тел.). Ст. Ишимъ, Тюм. Омск. ж. д., на лошадяхъ 65 в.	**Врачебн.** пун. въ сел. Абатскомъ. **Фельдш.** пунктъ въ с. Масляномъ. **Сальско-хоз.** скл. въ сел. Абатскомъ.	**Базары** и ярмарки въ январѣ и іюнѣ въ сел. Абатскомъ.
7-й участокъ (переселенческій чиновникъ).	Т о ж е.	**Сел. Готопутово** (почтов. отд., тел. ст. Абатская). Ишимъ, Тюм.-Омск. ж. д. На лошадяхъ 86 верстъ.	**Врачебн.** пунктъ въ сел. Аромашевскомъ, сел. Больше-Сорокинскомъ. **Фельдш.** пунктъ въ с. Кротовскомъ. **Продов.** пунктъ въ г. Ишимѣ.	Базары въ сел. Аромашевскомъ Готопутовскомъ и Больше-Сорокинскомъ.

Свѣдѣнія о мѣстожительствѣ остальныхъ завѣдывающихъ крестьянскими участками, а также болѣе подробныя данныя объ условіяхъ жизни и устройства въ уѣздѣ можно получить на каждомъ переселенческомъ пунктѣ въ районѣ и у переселенческаго чиновника въ г. Ишимѣ.

Ссуды на устройство.

1) Вовсе не выдаются:

Въ лѣсостепной полосѣ, близъ желѣзной дороги и рѣки Иртыша.

2) Выдаются въ размѣрѣ 165 руб. на семью:

На пространствѣ лѣсостепной полосы губерніи, къ сѣверу отъ Ялуторовско-Ишимско-Тюкалинскаго почтоваго и Тюкалинско-Еланскаго земскаго трактовъ.

3) Выдаются въ размѣрѣ 200 руб. на семью:

Въ подурманной полосѣ Тобольской губерніи—въ предѣлахъ Тюменскаго, Ялуторовскаго, Тарскаго и Тобольскаго уѣздовъ.

4) Выдаются въ размѣрѣ 250 руб. на семью:

Въ урманной полосѣ, занимающей весь Туринскій уѣздъ и сѣверныя части Тарскаго, Тюменскаго и Тобольскаго уѣздовъ.

Томская губернія.

Въ Томскую губернію надо ѣхать до указанныхъ ниже станцій Сибирской желѣзной дороги; въ уѣзды Кузнецкій, Бійскій и Барнаульскій; со станціи Ново-Николаевскъ ѣдутъ вверхъ по рѣкѣ Оби на пароходѣ. Въ Змѣиногорскій уѣздъ ѣдутъ изъ города Омска вверхъ по Иртышу до города Семипалатинска, а оттуда на лошадяхъ.

Томская губернія занимаетъ около 750.000 квадратныхъ верстъ и имѣетъ болѣе 3.500.000 жителей.

Населеніе распредѣлено неравномѣрно. Наиболѣе густо заселены уѣзды Барнаульскій, Томскій и Каинскій.

На сѣверѣ и сѣверо-западѣ Томская губернія граничитъ съ Тобольской, на юго-западѣ и югѣ — съ Семипалатинской областью, на юго-востокѣ, въ Алтайскихъ горахъ, съ Китаемъ и, наконецъ, съ восточной и сѣверо-восточной стороны къ ней подходитъ Енисейская губернія.

Томская губернія дѣлится на уѣзды: Томскій, Маріинскій, Каинскій, Барнаульскій, Змѣиногорскій, Бійскій и Кузнецкій и Нарымскій край. Управленіе губерніей находится въ городѣ Томскѣ, гдѣ живетъ Губернаторъ и помѣщается Губернское Управленіе. Завѣдывающій переселенческимъ дѣломъ въ губерніи живетъ также въ гор. Томскѣ.

Въ предѣлахъ Томской губерніи находятся слѣдующія главнѣйшія станціи *Сибирской желѣзной дороги*:

Берикульская.	Каргатъ.	Татарская.
Боготолъ.	Маріинскъ.	Томскъ.
Болотная.	Мегениновка.	Тутальская.
Итатъ.	Ново-Николаевскъ.	Чаны.
Каинскъ-Томскій.	Тайга.	Чулымская.

На станціяхъ: *Боготолъ, Каргатъ, Маріинскъ, Ново-Николаевскъ, Тайга и Татарская* можно получать болѣе подробныя свѣдѣнія о свободныхъ участкахъ района у переселенческихъ чиновниковъ, находящихся при станціяхъ.

На югѣ Томской губерніи находятся высокія Алтайскія горы, отъ которыхъ по юго-восточной части губерніи отходятъ къ сѣверу отроги. Въ Алтайскихъ горахъ берутъ свое начало двѣ рѣки: Бія и Катунь, которыя сое-

диняясь образуютъ рѣку Обь. На Оби въ предѣлахъ Томской губерніи находятся пароходныя пристани:

Юрты-Барнаковскія,	Ново-Николаевскъ,
Молчаново,	Камень,
Кривошеино,	Барнаулъ,
Колывань,	Бійскъ.

Въ *Бердскомъ*, *Барнаулѣ* и *Бійскѣ* имѣются переселенческіе чиновники.

Въ Обь въ предѣлахъ Томской губерніи впадаютъ многочисленныя рѣки и рѣчки, изъ нихъ самыя значительныя и судоходныя Томь съ пристанью въ г. Томскѣ, Чулымъ и Кеть.

Весь сѣверъ губерніи находится въ полосѣ тайги (лѣса). Тайгой же покрыты горныя части на юго-востокѣ губерніи. Къ югу отъ тайги начинается лѣсостепная полоса. Открытыя, совершенно безлѣсныя степи находятся въ юго-западной части Барнаульскаго уѣзда (Кулундинская степь) и въ западной части Змѣиногорскаго (Бельагачская степь).

Въ лѣсостепи почвы черноземныя или сѣро-суглинистыя, отличающіяся плодородіемъ,—съ пятнами солонцовъ. Черноземы покрываютъ и Бельагачскую степь, въ Кулундинской же степи — свѣтлобурыя-степныя супеси. Въ таежной полосѣ почвы песчано-глинистыя, мѣстами болотистыя.

Климатъ въ таежной части Томской губерніи суровый, но достаточно благопріятный для веденія хозяйства. Лѣто короткое, умѣренное. Зима снѣжная, морозъ доходитъ до 40 градусовъ. Лѣтомъ много комаровъ, мошекъ (гнуса).

Посѣвъ производится въ началѣ мая, уборка хлѣбовъ начинается въ первыхъ числахъ августа. Въ южной лѣсостепной и степной части губерніи климатъ значительно мягче. Снѣга выпадаетъ меньше, лѣто жаркое. Посѣвъ начинается въ концѣ апрѣля, уборка въ началѣ августа и даже мѣстами въ концѣ іюля.

Главное занятіе жителей—земледѣліе. Лѣсостепныя и степныя мѣстности Томской губерніи изстари славятся своей урожайностью. Лучшими по земледѣлію считаются уѣзды: Змѣиногорскій, Барнаульскій и южная часть Каинскаго и Томскаго. Главный хлѣбъ здѣсь — равно какъ и въ открытыхъ степяхъ—яровая пшеница. Сѣютъ ее пу-

Томская губернія.

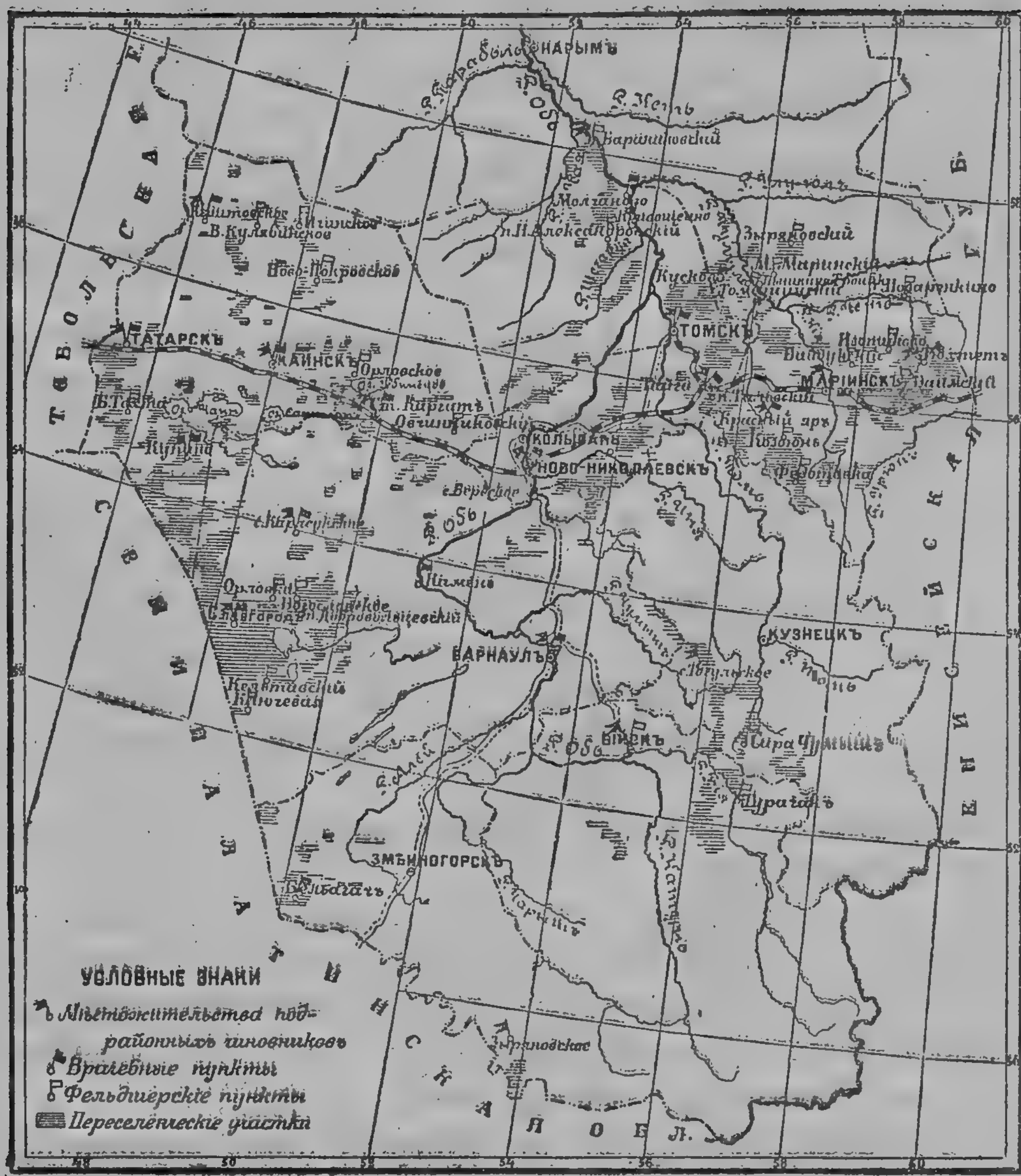

Болѣе подробныя карты съ маршрутами на участки можно получить на переселенческихъ пунктахъ этой губерніи.

довъ по 6—8 на десятину. Урожаи—высокіе, въ среднемъ выше 70—80 пудовъ съ десятины,—въ отдѣльные годы доходятъ до 150 пудовъ и болѣе. Кромѣ пшеницы сѣютъ ячмень, просо, овесъ и другіе хлѣба. Огородничество идетъ хорошо; въ южныхъ частяхъ возможно и бахчеводство.

Въ послѣднее время въ лѣсостепныхъ мѣстностяхъ Томской губерніи осѣло большое количество переселенцевъ и того простора, какой былъ раньше, теперь нѣтъ. Поэтому здѣсь уже нельзя вести залежное хозяйство, и не далеко время, когда окажется необходимымъ переходить къ многопольному, съ посѣвомъ травъ и съ чернымъ паромъ для накопленія въ почвѣ влаги и очищенія полей отъ сорныхъ травъ.

Свободныя земли имѣются въ настоящее время въ достаточномъ количествѣ лишь въ лѣсныхъ мѣстностяхъ, въ уѣздахъ: Томскомъ, Маріинскомъ и Каинскомъ.

Въ мѣстностяхъ этихъ главный хлѣбъ—озимая и яровая рожь; сѣютъ также овесъ и ячмень. Для того, чтобы произвести посѣвъ, здѣсь нужно сначала расчистить мѣсто для пашни изъ подъ лѣса. Лѣсъ расчищаютъ подсочкой деревьевъ. Урожаи въ таежныхъ мѣстностяхъ издавна расчищенныхъ держатся въ среднемъ до 70 пудовъ ржи съ десятины. Въ мѣстностяхъ съ недавней расчисткой, въ глухой тайгѣ, урожаи хуже.

Въ Томской губерніи, особенно на Алтаѣ, хорошо развито пчеловодство.

Въ Барнаульскомъ и Каинскомъ уѣздахъ развито въ значительной степени маслодѣліе, продукты котораго имѣютъ постоянный спросъ по хорошей цѣнѣ для отправки за-границу; въ нѣкоторыхъ селахъ и деревняхъ имѣются крестьянскіе маслодѣльные заводы.

Въ послѣднее время въ губерніи стало развиваться кустарное производство несложныхъ орудій и машинъ. Мѣстные кустари выдѣлываютъ вѣялки, телѣги, фургоны и т. п. Въ Барнаульскомъ и Томскомъ уѣздахъ развиты кожевенныя и скорняжныя производства. Барнаульскіе шубы и тулупы славятся не только въ Сибири, но и въ Европейской Россіи. Въ Барнаулѣ же развито производство валенокъ.

Жители различныхъ селеній и деревень съ выгодой занимаются извознымъ промысломъ.

Томскій уѣздъ.

Въ Томскомъ уѣздѣ всѣ свободные участки расположены въ пяти подрайонахъ, въ ровной лѣсной мѣстности. На нѣкоторыхъ участкахъ имѣются открытыя поляны. Пригодныя для пашни мѣста расположены по невысокимъ увалам, покрытымъ мелкимъ березовымъ лѣсомъ, мѣстами выгорѣвшимъ. Болѣе низкія мѣста покрыты частымъ лѣсомъ хвойной породы. Почвы на гривахъ буровато-сѣрыя суглинистыя, дающія при благопріятномъ, не слишкомъ сыромъ лѣтѣ средніе и хорошіе урожаи (70 пудовъ съ десятины). По разливамъ рѣкъ, краямъ болотъ и опушкамъ лѣсовъ имѣются хорошіе сѣнокосы.

Цѣны на рабочія руки, продукты и скотъ: мужчина отъ 75 коп. до 1 р. 50 коп., женщина отъ 50 коп. до 1 руб., ржаная мука 50 коп.—1 руб. за пудъ, пшеница 75 к.—1 р. 35 к. за пудъ, лошадь 60 руб., корова—40 руб., телѣга 20 руб., плугъ 15 — 18 руб., сибирская соха 5—7 рублей.

Въ административномъ отношеніи уѣздъ дѣлится на 8 крестьянскихъ участковъ, изъ которыхъ четырьмя завѣдуютъ переселенческіе чиновники, а остальными—крестьянскіе начальники. Свободные участки имѣются въ слѣдующихъ крестьянскихъ участкахъ (подрайонахъ):

Названіе подрайоновъ.	Краткое описаніе участковъ.	Гдѣ живетъ Завѣдывающ. подрайономъ и какъ къ нему проѣхать.	Врачебн. пун. Фельдшер. пун. Сельско-х. склады и Продовол. пункты.	Ближайшіе къ участкамъ населенные пункты: съ базарами, ярмарками, фабриками.
Алтайскій (переселенческій чиновникъ).	Таежные. Строевого лѣса мало. Водой обезпечены. Дорогами не обезпечены. Мѣстность сухая, высокая.	**Ст. Тайга**, Сиб. ж. д. (почта и телегр.), мѣсто высадки.	**Врачебн.** пунктъ Проскоково. **Фельдш.** пунктъ с. Таловское. **Сельское-хоз.** скл. с. Таловское и Туталь-ское. **Продовол.** пун. ст. Тайга.	Ярмарка въ декабрѣ м. и базары въ с. Тутальскомъ.

Названіе подрайоновъ.	Краткое описаніе участковъ.	Гдѣ живетъ Завѣдывающ. подрайономъ и какъ ему проѣхать.	Врачебн. пун. Фельдшер. пунк. Сельско-х. склады. Продовол. пункты.	Ближайшіе къ участкамъ населенные пункты: съ базарами, ярмарками, фабриками.
Тотошъ-Шегарскій (переселенческій чиновникъ).	Таежный. Мѣстность болѣе низкая. Много болотъ. Сѣнокосы по разливамъ рѣкъ.	**Ст. Кривошеино** Томскаго уѣзд. Почта ст. Молчановская, телеграфъ городъ Томскъ. Мѣсто высадки—Томскъ, Сиб. ж. д. На пароходѣ внизъ по р.р. Томи и Оби, или на лошадяхъ 132 версты.	**Врач. пункты** въ с. Николаевскомъ и Молчановскомъ. **Фельдш. п.** въ пос. Ново-Александровскомъ. **Сельск.-хоз.** складъ въ г. Томскѣ. **Продов. пунктъ** въ с. Молчановскомъ.	Базары въ пос. Кривошеино.
Тискинскій (переселенческій чиновникъ).	Т о ж е.	**Пос. Барнаковскія Юрты** на р. Оби. Почта въ сел. Колпащено, телеграфъ черезъ г. Томскъ. Отъ Томска на пароходѣ или лошадяхъ 180 верстъ.	**Фельдш. и продовольств. п.** въ Барнаковскихъ Юртахъ. **Сельско-хоз. складъ** въ г. Томскѣ.	Базары въ пос. Кривошеино. Въ г. Томскѣ ярмарки въ декабрѣ м.
Зачулымскій (переселенческій чиновникъ).	Т о ж е.	**Сел. Пышкино-Троицкое**, Томскаго у. почта и телеграфъ черезъ г. Томскъ. Отъ Томска на пароходѣ или лошадяхъ 123 версты.	**Врачебн. пункты** въ пос. Ишимскомъ и Н. Кускувскомъ. **Фельдш. пунктъ** въ пос. Лисицынскомъ. **Сельско-хоз.** складъ въ с. Пышкино-Троицкомъ.	Ярмарка въ декабрѣ г. Томскъ. Базары въ Пышкино-Троицкомъ.
Томскій (переселенческій чиновникъ).	Лѣсные. Много открытыхъ мѣстъ. Свободныхъ участковъ мало.	**Ст. Новониколаевскъ** Сиб. ж. д. Почта и телеграфъ.	**Врачебн.** пункты въ г. Новониколаевскѣ и Колывани. **Фельдш. пунктъ** въ пос. Вавоѣ. **Сельско-хоз.** складъ въ Новониколаевскѣ, тамъ же и **продовольств.** пун.	Базары въ гор. Колывани и Ново-Николаевскѣ; 6 декабря ярмарка.

Свѣдѣнія о мѣстожительствѣ остальныхъ завѣдывающихъ крестьянскими участками, а также болѣе подробныя данныя объ условіяхъ жизни и устройства въ уѣздѣ можно получить на каждомъ переселенческомъ пунктѣ въ районѣ и у переселенческаго чиновника въ г. Томскѣ.

Маріинскій уѣздъ.

Въ Маріинскомъ уѣздѣ свободные участки расположены въ тайгѣ; очень трудны для разработки и заселенія, часто пересѣчены холмами; луговъ мало и тѣ лѣсного характера; почва вездѣ суглинистая, лѣсная, на сѣверѣ слабо окрашена, на югѣ темнѣе, иногда съ примѣсью щебня. Урожаи въ глухой тайгѣ не постоянны; на разработанныхъ мѣстахъ одна десятина даетъ не меньше 70 пуд. озимой ржи. Промыслы: охота, рыбная ловля, сборъ кедровыхъ орѣховъ, пчеловодство. Цѣны на рабочія руки, продукты и скотъ: рожь отъ 60 до 80 коп., пшеница отъ 90 к.—1 р. 20 к., рабочій мужчина 80 к.—1 р. въ день, женщина отъ 50 до 80 к. въ день, лошадь 30—50 р., корова 30—35 руб., овца 3—4 рубля.

Въ административномъ отношеніи уѣздъ дѣлится на 6 крестьянскихъ участковъ, изъ которыхъ 3 завѣдуютъ переселенческіе чиновники, а остальными — крестьянскіе начальники.

Свободные участки расположены преимущественно въ трехъ подрайонахъ:

Названіе подрайоновъ.	Краткое описаніе участковъ.	Гдѣ живетъ Завѣдывающ. подрайономъ и какъ къ нему проѣхать.	Врачебн. пун. Фельдшер. пун. Сельско-х. склады и Продовол. пункты.	Ближайшіе къ участкамъ населенные пункты: съ базарами, ярмарками, фабриками.
Тюхтетскій. (Переселенческій чиновникъ).	Таежные, трудны для заселенія.	**Ст. Тюхтеть**, почта, телеграфъ и высадка на ст. Боготолъ, Сиб. жел. дор. 40 в. на лошадяхъ.	**Врач.** пунктъ въ с. Тюхтеть. **Фельдш.** пункты въ п. Поваренковскомъ, въ сел. Изотикова-Степь и д. Двуръченскомъ. **Сел.-хоз.** складъ въ г. Боготолѣ. **Продов.** пун. при ст. Боготолъ.	Базары въ с. Тюхтетьскомъ. Ярмарка въ ноябрѣ въ г. Бототолѣ.
Золотоисковый 1-й. (Переселенческій чиновникъ).	Таежные, пересѣчены холмами.	**С. Красный Яръ**, почта, телегр. и мѣсто высадки ст. Вирикуль Сиб. ж. д. 40 верстъ на лошадяхъ.	**Врач.** пун. пос. Красный Яръ.	

Названіе подрайоновъ.	Краткое описаніе свободныхъ участковъ.	Гдѣ живетъ Завѣдывающ. подрайономъ и какъ къ нему проѣхать.	Врачебн. пун. Феледшер. пун. Сельско-х. склады и Продовол. пункты.	Ближайшіе къ участкамъ населенные пункты: съ базарами, ярмарками, фабриками.
Золотоисковый 2-й. (Переселенческій чиновникъ).	Гористая тайга, участки удалены отъ старожильческихъ селеній на 50—80 верстъ.	**Гор. Маріинскъ**, почта, телеграфъ и мѣсто высадки.	**Врач.** пунктъ г. Маріинскъ. **Фельдш.** пунктъ пос Тонгулъ и Козеюль.. **Сельско - хоз.** скл. въ гор. Маріинскѣ. **Продов.** пунктъ г. Маріинскъ.	Ярмарки въ гор. Маріинскѣ. Базары въ сел. Чумай и Банная.

Свѣдѣнія о мѣстожительствѣ остальныхъ завѣдывающихъ крестьянскими участками, а также болѣе подробныя данныя объ условіяхъ жизни и устройства въ уѣздѣ можно получить на каждомъ переселенческомъ пунктѣ въ районѣ и у переселенческаго чиновника въ гор. Маріинскѣ.

Каинскій уѣздъ.

Вездѣ замѣчается чередованіе возвышенныхъ, пологихъ, удлиненныхъ гребней съ сырыми и иногда заболоченными низменными пространствами. На гривахъ почвы легкія, черноземныя, дающія хорошій урожай: яровой пшеницы 80—100 пуд. съ десятины, овса 120 пуд. и другихъ яровыхъ хлѣбовъ. Междугривныя земли даютъ хорошій урожай травъ, что послужило причиной развитія почти во всемъ уѣздѣ молочно-скотоводческаго хозяйства, которое ведется въ настоящее время въ обширныхъ размѣрахъ, какъ старожилами, такъ и переселенцами, и приноситъ хозяевамъ хорошій доходъ. Свободные участки остались въ настоящее время на сѣверѣ уѣзда—въ лѣсистой мѣстности. Въ южной лѣсостепной части уѣзда почти всѣ участки заняты полностью. Цѣны на рабочія руки, продукты и скотъ немногимъ отличаются отъ таковыхъ въ Томскомъ уѣздѣ (см. стр. 89).

Въ административномъ отношеніи уѣздъ дѣлится на 8 крестьянскихъ участковъ, изъ которыхъ четырьмя завѣдуютъ переселенческіе чиновники, а остальными крестьянскіе начальники.

Свободные участки имѣются, главнымъ образомъ, только въ одномъ Сѣверо-Каинскомъ подрайонѣ, расположенномъ на сѣверъ отъ линіи Сибирской желѣзной дороги. Участки таежные, но имѣющіе достаточное количество открытыхъ мѣстъ для разработки подъ пашни. Завѣдывающій подрайономъ живетъ въ селеніи *Кыштовскомъ* (почта). Телеграфный адресъ: сел. Спасское, почтой Кыштовское. Мѣсто высадки съ желѣзной дороги станція Татарская, Сибирской желѣзной дороги, затѣмъ на лошадяхъ 180 верстъ. Ярмарка въ январѣ мѣс., базары и сельскохозяйственный складъ въ сел. Кыштовскомъ.

Врачебный пунктъ въ сел. Кыштовскомъ. *Фельдшерскіе пункты* въ сел.: Верхъ-Кулебинскомъ и Ичинскомъ.

Свѣдѣнія о мѣстожительствѣ остальныхъ завѣдывающихъ крестьянскими участками, а также болѣе подробныя данныя объ условіяхъ жизни и устройства въ уѣздѣ можно получить на каждомъ переселенческомъ пунктѣ въ районѣ.

Барнаульскій уѣздъ.

Расположенъ въ лѣсо-степной и степной части Томской губерніи. Почва очень хорошая и даетъ урожаи до 150 пуд. яровой пшеницы съ десятины. Весь уѣздъ густо населенъ старожилами и переселенцами. Здѣсь процвѣтаетъ земледѣліе и молочно-скотоводческое хозяйство, и вообще крестьяне живутъ зажиточно.

Въ Барнаульскомъ уѣздѣ въ настоящее время имѣются свободные участки въ безлѣсной Кулундинской степи. Всѣ участки обезпечены хорошими проѣздными дорогами. Поверхностной воды нѣтъ, колодезная же залегаетъ на глубинѣ отъ $1^1/_2$ до 4 саж. и пригодна для питья. При хорошей и своевременной обработкѣ, получаются обильные урожаи, въ среднемъ 85 пудовъ пшеницы на десятину. Урожаи травъ иногда страдаютъ отъ засухи, въ годы же съ достаточнымъ количествомъ своевременныхъ дождей бываютъ обильны и обезпечиваютъ развитіе молочнаго скотоводческаго хозяйства. Извозный промыселъ можетъ служить подспорьемъ въ хозяйствѣ новоселовъ, имѣющихъ возможность обзавестись рабочимъ скотомъ. Возятъ въ село Славгородъ изъ гор. Павлодара разные товары, дрова изъ сосѣдняго бора (100 верстъ) и соль Бурлинскаго озера. Цѣны на рабочія руки, про-

дукты и скотъ: пшеница 60—80 коп. пудъ,—овесъ 40—60 к., рабочія руки 50 коп.—1 р., лошадь 40—60 р., волъ 40—60 руб., корова 30—40 рублей.

Въ административномъ отношеніи уѣздъ дѣлится на 13 крестьянскихъ участковъ, изъ которыхъ пятью завѣдуютъ переселенческіе чиновники, а остальными крестьянскіе начальники.

Всѣ свободные участки расположены во 2-мъ Кулундинскомъ участкѣ, Завѣдывающій которымъ переселенческій чиновникъ живетъ въ селѣ *Славгородъ* (почта и телеграфъ). Мѣсто высадки съ желѣзной дороги ст. Каргатъ, откуда 300 верстъ на лошадяхъ. Лѣтомъ можно ѣхать отъ города Омска до города Павлодара по р. Иртышу на пароходѣ, а затѣмъ на лошадяхъ 150 верстъ. Въ 1913 году будутъ ходить автомобили отъ станціи Татарка до села Славгородъ. *Врачебный пунктъ* въ сел. Славгородъ, *фельдшерскій* въ пос. Кельты-Горькіе.

Всѣ необходимые продукты можно достать въ селеніи Славгородскомъ, гдѣ бываютъ два раза въ недѣлю базары и четыре раза въ годъ ярмарки: въ январѣ, мартѣ, іюнѣ и октябрѣ.

Свѣдѣнія о мѣстожительствѣ остальныхъ завѣдывающихъ крестьянскими участками, а также болѣе подробныя данныя объ условіяхъ жизни и устройства въ уѣздѣ можно получить на каждомъ переселенческомъ пунктѣ въ районѣ и у переселенческаго чиновника въ гор. Барнаулѣ.

Кузнецкій уѣздъ.

Свободные участки расположены на отрогахъ Алтайскихъ горъ и носятъ характеръ лѣсныхъ, сильно пересѣченныхъ холмами. Нѣкоторые участки имѣютъ достаточное количество луговъ для покоса и пастьбы скота, такъ что скотоводство можетъ обезпечить существованіе новоселовъ. Нѣкоторымъ подспорьемъ можетъ служить пчеловодство, которое сильно развито среди старожиловъ. Всѣ участки обезпечены водой и строевымъ лѣсомъ,—дороги пока не вездѣ хороши. Почвы даютъ прекрасные урожаи, иногда болѣе 100 пудовъ съ десятины, только трудна разработка пашенъ изъ-подъ лѣса, особенно малосильнымъ семьямъ. Цѣны на рабочія руки, продукты и скотъ: пшеница 50—80 коп. пудъ, овесъ—55 коп.. ло-

шадь—40 руб., корова—25 руб., мужчина—1 р. въ день, женщина—60 коп. въ день.

Въ административномъ отношеніи уѣздъ дѣлится на 4 крестьянскихъ участка, изъ которыхъ однимъ Кузнецкимъ завѣдуетъ переселенческій чиновникъ, а остальными крестьянскіе начальники.

Завѣдывающій Кузнецкимъ участкомъ переселенческій чиновникъ живетъ въ *сел. Тогулѣ* (почта и телеграфъ); мѣсто высадки съ желѣзной дороги станція Ново-Николаевскъ, откуда на пароходѣ по р. Оби до гор. Барнаула, затѣмъ на лошадяхъ 150 верстъ. Зимой на лошадяхъ отъ города Ново-Николаевска 370 верстъ.

Врачебный пунктъ въ сел. Тогулѣ. *Фельдшерскій* пунктъ въ с. Сара-Чумышѣ. Сельско хозяйственные склады въ с. Тогулѣ и въ с. Солтонѣ, Бійскаго уѣзда.

Въ административномъ отношеніи уѣздъ дѣлится на пять крестьянскихъ участковъ, изъ которыхъ четырьмя завѣдуютъ крестьянскіе начальники, а однимъ—Бійскимъ переселенческій чиновникъ.

Свѣдѣнія о мѣстожительствѣ остальныхъ завѣдывающихъ крестьянскими участками, а также болѣе подробныя данныя объ условіяхъ жизни и устройства въ уѣздѣ можно получить на каждомъ переселенческомъ пунктѣ въ районѣ.

Бійскій уѣздъ.

Въ Бійскомъ уѣздѣ остались въ настоящее время свободными только горные участки, расположенные въ Алтайскихъ горахъ, пригодные скорѣе для скотоводства и пчеловодства, чѣмъ для земледѣлія. Цѣны на рабочія руки не отличаются отъ таковыхъ въ Кузнецкомъ уѣздѣ. Переселенческій чиновникъ живетъ въ *гор. Бійскѣ* (почта и телеграфъ). Ѣхать нужно по желѣзной дорогѣ до Ново Николаевска, затѣмъ по Оби на пароходѣ до гор. Бійска, откуда до участковъ 100—150 верстъ на лошадяхъ. *Врачебные пункты* въ пос. Туручакскомъ, сел. Алтайскомъ и въ гор. Бійскѣ. Ярмарки въ гор. Бійскѣ въ ноябрѣ и декабрѣ и въ с. Алтайскомъ въ январѣ, маѣ и ноябрѣ.

Свѣдѣнія о мѣстожительствѣ остальныхъ завѣдывающихъ крестьянскими участками, а также болѣе подробныя данныя объ условіяхъ жизни и устройства въ уѣздѣ можно получить на каждомъ переселенческомъ пунктѣ въ районѣ и у переселенческаго чиновника въ г. Бійскѣ.

Змѣиногорскій уѣздъ.

Свободные участки Змѣиногорскаго уѣзда расположены въ гористой лѣсной мѣстности, трудной для разработки, но съ почвами очень хорошими,—приближающимися къ черноземy суглинками. По долинамъ рѣкъ имѣются прекрасные сѣнокосы, дающіе возможность вести молочно-скотоводческое хозяйство. Дорогами участки не обезпечены. Воды на всѣхъ участкахъ вполнѣ достаточно. Урожаи въ сосѣднихъ старожильческихъ селеніяхъ всегда довольно устойчивые и неурожаевъ здѣсь не бываетъ.

Цѣны на хлѣбъ, рабочія руки и скотъ: пшеница — 50—70 к., овесъ 30—40 коп., пѣшій рабочій 1 р. 10 к., конный 2 р., лошадь 30 — 40 р., корова 20 рублей, овца 4 рубля.

Въ административномъ отношеніи уѣздъ дѣлится на пять крестьянскихъ участковъ, изъ которыхъ двумя завѣдуютъ переселенческіе чиновники, а остальными — крестьянскіе начальники.

Свободные участки расположены въ Бухтарминскомъ подрайонѣ, завѣдывающій коимъ живетъ въ сел. *Зыряновскій рудникъ* (почта и телеграфъ). Мѣсто высадки — городъ Омскъ, а затѣмъ на пароходѣ по Иртышу до Гусиной пристани и на лошадяхъ—70 верстъ до Зыряновскаго рудника.

Врачебные пункты въ селахъ Риддерскомъ и Зыряновскомъ; *фельдшерскіе пункты* въ селахъ: Бобровскомъ и Снѣгиревскомъ. *Склады сельскохозяйственныхъ орудій* въ селахъ: Верхне-Убинскомъ, Зыряновскомъ рудникѣ, Кондратьевскомъ, Риддерскомъ и Бобровскомъ.

Свѣдѣнія о мѣстожительствѣ остальныхъ завѣдывающихъ крестьянскими участками, а также болѣе подробныя данныя объ условіяхъ жизни и устройства въ уѣздѣ можно получить на каждомъ переселенческомъ пунктѣ въ районѣ и у переселенческаго чиновника въ гор. Омскѣ.

Нарымскій край.

Въ настоящее время еще нѣтъ заготовленныхъ переселенческихъ участковъ, а лишь производятся подготовительныя работы къ открытію переселенія. Хотя Нарымскій край и занимаетъ самую сѣверную часть губерніи, но все же здѣсь возможно вести земледѣльческое и скотоводческое хозяйство.

Ссуды на устройство.

1) Вовсе не выдаются:

Почти во всей центральной части губерніи, вмѣстѣ съ бывшими Кабинетскими землями, за исключеніемъ района Кулундинской степи.

2) Выдаются въ размѣрѣ 100 руб. на семью:

Въ предѣлахъ степной бѣдной лѣсомъ части Барнаульскаго уѣзда.

3) Выдаются въ размѣрѣ 150 руб. на семью:

Въ предѣлахъ сѣверной полосы Каинскаго и въ смежныхъ съ ней волостяхъ Томскаго уѣздовъ, а равно въ горно-таежныхъ районахъ Алтайскаго округа.

4) Выдаются въ размѣрѣ 200 руб. на семью:

Въ сѣверныхъ частяхъ Томскаго и Маріинскаго уѣздовъ.

5) Выдаются въ размѣрѣ 250 рублей на семью:

Въ заселяемыхъ мѣстностяхъ Тискинской волости Нарымскаго края.

Енисейская губернія.

Въ Енисейскую губернію надо ѣхать по Сибирской желѣзной дорогѣ до станціи: Ачинскъ, Красноярскъ или Канскъ.

Енисейская губернія занимаетъ огромное пространство—въ 230 милліоновъ десятинъ. Это вторая по величинѣ губернія въ Россійской Имперіи. Съ востока къ ней примыкаетъ Иркутская губернія, съ запада—Томская, на югѣ же она граничитъ съ Китайской Имперіей.

Въ настоящее время въ Енисейской губерніи насчитывается около милліона душъ жителей обоего пола, изъ которыхъ на долю мѣстныхъ инородцевъ приходится не болѣе 50—60 тыс. человѣкъ.

Губернія дѣлится на 5 уѣздовъ: Красноярскій, Ачинскій, Енисейскій, Канскій, Минусинскій. Кромѣ того въ составъ ея входятъ: огромный Туруханскій край на сѣверѣ и Усинскій пограничный округъ на югѣ. Для заселенія открыты и въ нихъ отводятся участки для переселенцевъ всѣ названные уѣзды и округъ, кромѣ Туруханскаго края, занимающаго обширную окраину глухого сѣвера губерніи, граничащую съ Сѣв. Ледовитымъ Океаномъ.

Губернскій городъ—Красноярскъ на р. Енисеѣ. Здѣсь находится Губернское Управленіе, живетъ Губернаторъ и Завѣдывающій переселенческимъ дѣломъ въ губерніи.

Линія Сибирской желѣзной дороги прорѣзываетъ Енисейскую губернію поперекъ по наиболѣе заселенной ея части. Въ предѣлахъ губерніи находятся слѣдующія значительныя желѣзнодорожныя станціи *Сидирской жел. дор.*:

Ачинскъ,	Чернорѣчинская,
Иланская,	Клюквенная,
Канскъ-Енисейскій,	Красноярскъ.
Тинская,	

При станціяхъ *Ачинскъ*, *Красноярскъ*, *Канскъ* и *Тинская* проживаютъ переселенческіе чиновники, у которыхъ можно получать подробныя свѣдѣнія о свободныхъ для заселенія участкахъ.

Черезъ Енисейскую губернію съ юга на сѣверъ протекаетъ большая судоходная рѣка Енисей, на которой находятся слѣдующія пароходныя пристани:

Енисейская губернія.

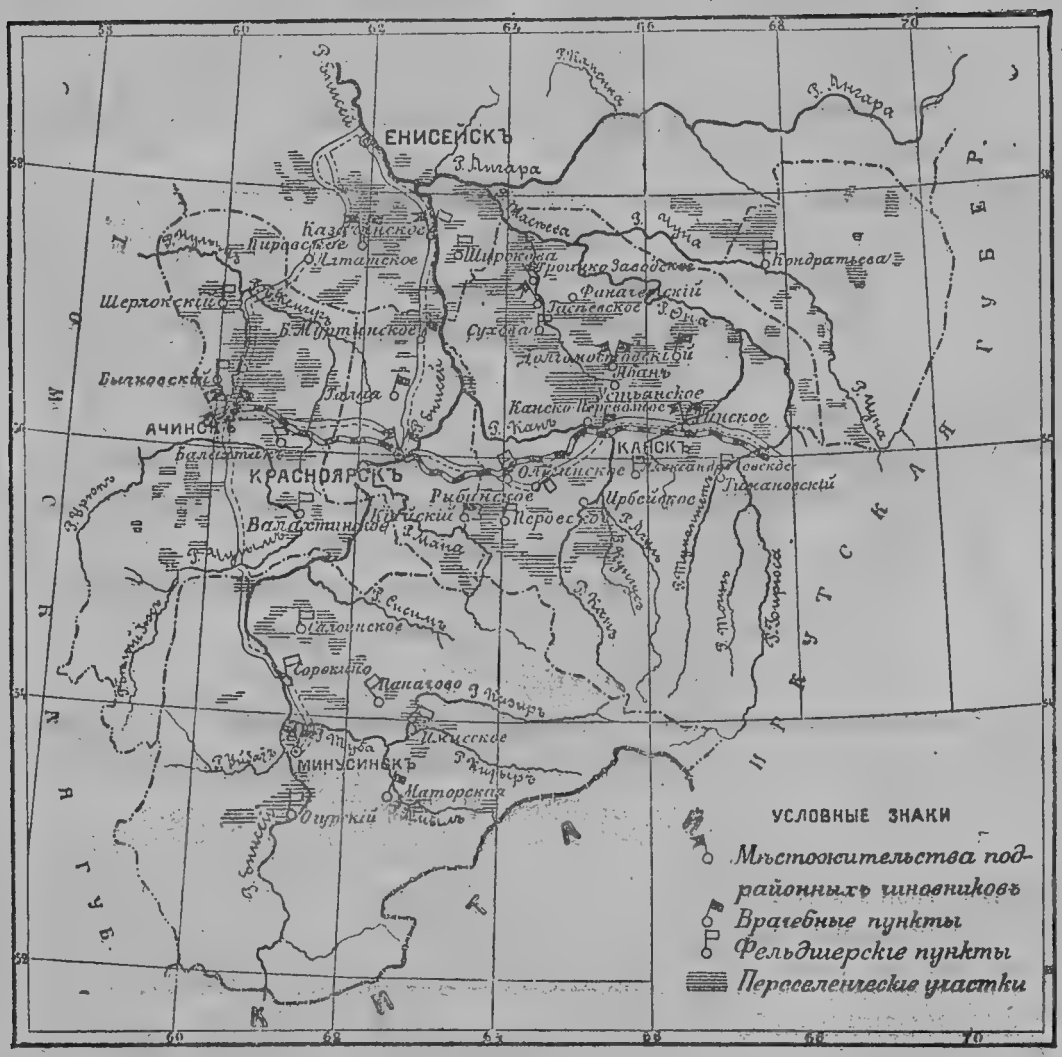

Болѣе подробныя карты съ маршрутами на участки можно получить на переселенческихъ пунктахъ этой губерніи.

вверхъ по теченію отъ гор. Краснoярска;	внизъ по теченію:
Дербинская,	Атамановская,
Даурская,	Павловщина,
Убей,	Юскѣевскій,
Новоселовская и Батени,	Заливской,
Усть-Ерба,	Казачинскій,
Сорокино и Минусинскъ;	Стрѣловскій и г. Енисейскъ.

Въ Новоселовской, Казачинской, Минусинской и Енисейской имѣются переселенческіе чиновники и крестьянскіе начальники.

Въ Енисей впадаетъ не мало притоковъ, изъ которыхъ главнѣйшій р. Ангара. Въ свою очередь изъ притоковъ Ангары нужно отмѣтить р. Чуну съ притокомъ Оной. На западѣ мѣстность пересѣчена верхнимъ теченіемъ р. Кети и среднимъ теченіемъ рѣки Чулыма. Кромѣ указанныхъ крупныхъ рѣкъ, въ губерніяхъ имѣется много мелкихъ рѣкъ и рѣчекъ, которыя текутъ въ неглубокихъ долинахъ, образующихъ мѣстами ровныя заливныя пространства; нерѣдко долины рѣкъ и рѣчекъ заболочены.

Юго-западная часть губерніи наполнена отрогами горъ, носящихъ названіе Кузнецкаго Алатау, а на югѣ и юго-востокѣ находятся отроги Саянскаго хребта.

Енисейская губернія преимущественно лѣсная, таежная; пашни обычно приходится здѣсь расчищать изъ подъ лѣса, что требуетъ нерѣдко упорнаго и нелегкаго труда.

Богатыя и плодородныя, степныя и лѣсостепныя мѣстности находятся только на югѣ губерніи, въ Минусинскомъ уѣздѣ, но онѣ въ настоящее время почти всѣ заселены, а незаселенные переселенческіе участки сосредоточены, главнымъ образомъ, въ уѣздахъ Ачинскомъ, Енисейскомъ и Канскомъ. Послѣдняя мѣстность является въ большей своей части слабоволнистой, иногда всхолмленной; здѣсь только по долинамъ большихъ рѣкъ встрѣчаются залѣсенные крутые скаты. Наиболѣе распространенными древесными породами являются сосна, пихта, ель и береза; рѣже встрѣчаются лиственница, осина и кедръ. Въ восточной части преобладающими лѣсами являются сосновые бора, рѣдко чистые, больше съ примѣсью лиственницы и березы. На болѣе низкихъ мѣстахъ къ нимъ примѣшивается пихта и ель.

Гари встрѣчаются повсемѣстно; въ большинствѣ слу-

чаевъ, онѣ бываютъ покрыты, однако, березнякомъ съ примѣсью другихъ породъ; чистыхъ гарей почти нѣтъ.

Лѣсистость этой части губерніи способствуетъ скопленію влаги и развитію большого количества мошки и комаровъ—„гнуса“.

Болота встрѣчаются преимущественно по долинамъ рѣкъ и низменнымъ водораздѣльнымъ пространствамъ.

Зимы въ Енисейской губерніи холодныя, съ большими морозами, но воздухъ сухой и спокойный, дни ясные, солнечные и морозъ переносится сравнительно легко. Снѣгу выпадаетъ достаточно и озимые хлѣба не вымерзаютъ. Въ концѣ марта и началѣ апрѣля снѣгъ стаиваетъ, рѣки вскрываются въ половинѣ апрѣля. Посѣвы производятся съ Егорьева дня, но ночные заморозки бываютъ до конца мая. Первая половина лѣта сухая; дожди начинаютъ выпадать преимущественно съ іюля, влаги обычно бываетъ достаточно и поэтому засухи случаются рѣдко. Около половины августа начинаются уже заморозки. Осень сухая и солнечная. Зима начинается со второй половины октября.

Преобладаютъ въ губерніи почвы суглинистыя и супесчаныя; рѣже встрѣчаются песчаныя почвы.

Главное занятіе жителей—земледѣліе и скотоводство. Сѣютъ обычно яровую пшеницу, яровую и озимую рожь, овесъ, ячмень, ленъ, коноплю, гречиху, картофель. На десятину высѣваютъ ржи и пшеницы до 14 пудовъ, овса 17—20 пуд., льна до $5^1/_2$ пуд.

Во многихъ мѣстахъ занимаются въ большихъ размѣрахъ посѣвомъ льна на волокно. Сѣютъ ленъ на пласту, на вновь раздѣланныхъ изъ-подъ лѣса мѣстахъ, гдѣ онъ удается лучше всего. Волокно получается длинное, крѣпкое и цѣнится наравнѣ съ лучшими сортами волокна Европейской Россіи. Средніе урожаи ржи и пшеницы 70—80 пуд. съ десятины, овса до 100 пуд. На земляхъ только что разработанныхъ урожаи выше. Наиболѣе благопріятными для хлѣбовъ являются сухіе годы, когда урожаи получаются лучше; въ дождливые же годы, особенно на новыхъ земляхъ, хлѣба долго нѣжатся и нерѣдко захватываются осенними заморозками, или даже попадаютъ подъ снѣгъ.

Огородничествомъ занимаются повсемѣстно; въ лѣсныхъ мѣстахъ хорошо удаются: капуста, свекла, брюква и рѣпа; огурцы часто побиваются морозами.

Какъ подсобный промыселъ здѣсь очень развита охота въ лѣсахъ за бѣлкой, медвѣдями, сохатыми (лось) и др.; распространенъ также сборъ кедровыхъ орѣховъ въ тайгѣ; населеніе по р.р. Енисею, Ангарѣ и Чунѣ занимается рыболовствомъ.

Многіе съ успѣхомъ занимаются извознымъ промысломъ. Фабрично-заводская промышленность развита слабо.

Ачинскій уѣздъ.

Уѣздъ расположенъ въ западной части губерніи по обѣ стороны отъ линіи Сибирской желѣзной дороги. Мѣстность ровная, мѣстами всхолмленная и пересѣченная съ юга на сѣверъ сплавной рѣкой Чулымомъ и многочисленными ея притоками. Почвы суглинистыя и супесчаныя.

Южная часть уѣзда степная и лѣсостепная, сѣверная—таежная. Въ настоящее время большая часть свободныхъ переселенческихъ участковъ сосредоточена въ сѣверной, таежной части Ачинскаго уѣзда. Цѣны на рабочія руки, продукты и скотъ слѣдующія: работникъ въ день 70 к.—1 р., работница 50—70 к., ржаная мука за пудъ 60 к.—1 р., пшеничная отъ 70 к. до 1 р. 20 к., овесъ отъ 30 до 70 к.

Въ административномъ отношеніи уѣздъ дѣлится на 6 крестьянскихъ участковъ, изъ которыхъ двумя завѣдуютъ переселенческіе чиновники, а остальными крестьянскіе начальники.

Свободные участки находятся въ слѣдующихъ подрайонахъ:

Подрайоны.	Краткое описаніе участковъ.	Гдѣ живетъ Завѣдывающій подрайономъ и какъ къ нему проѣхать.	Врач. пункты. Фельдш. пункты Сельско-хоз. склады. Продовольств. пункты.	Ближайшіе къ участкамъ населенные пункты съ базарами, ярмарками.
Сѣверо-Ачинскій (переселенческій чиновникъ).	Таежные. Открытыхъ мѣстъ мало. Разработка трудная. Орошеніе обильное. Дорогами не обезпечены.	**Гор. Ачинскъ.** Почта и телеграфъ. Станція Сибирской жел. дор.	**Врачебн. п.** въ с. Б. Улуйскомъ. **Фельдшерск. п.** въ пос. Бычковскомъ, и Шерлокскомъ. **Сел.-хоз.** склады въ сел. Новоселовскомъ.	Товаро-продовольственная лавка въ пос. Сосновскомъ.

Подрайоны.	Краткое описаніе участковъ.	Гдѣ живетъ Завѣдывающій подрайономъ и какъ къ нему проѣхать.	Врач. пункты. Фельдш. пункты Сельско-хоз. склады. Продовольств. пункты.	Ближайшіе къ участкамъ населенные пункты съ базарами, ярмарками.
4-й участокъ крестьянскаго начальника.	Покрыты березовымъ и сосновымъ лѣсомъ; открытыхъ мѣстъ и рѣдинъ много. Орошеніе плохое. Покосы суходольные.	**Сел. Балахтинское**, почта и телеграфъ. Станція высадки Ачинскъ и на лошадяхъ 120 верстъ; или гор. Красноярскъи на пароходѣ до сел. Даурскаго, откуда 30 верстъ на лошадяхъ.	**Врачебн.** п. въ с. Балахтинскомъ. **Фельдшер.** п. въ с. Даурскомъ. **Сельско-хоз.** склады въ селахъ: Балахтинскомъ и Петропавловскомъ.	Базары въ с. Даурскомъ. Ярмарки въ декабрѣ мѣсяцѣ въ с. Балахтинскомъ.
Южно-Ачинскій (переселенческій чиновникъ).	Слабо волнистые, покрыты мелкимъ лѣсомъ, съ полянами и гарями. Орошеніе хорошее. Незаселенныхъ участковъ мало.	**Гор. Ачинскъ.** Почта и телеграфъ. Станція Сибирской жел. дор.	**Врачебн.** п. въ г. Ачинскѣ. **Фельдшер.** п. въ сел. Подсосенскомъ д. Глушковой. **Сельско-хоз.** складъ въ сел. Подсосенскомъ.	Базары и ярмарки въ декабрѣ мѣсяцѣ въ сел. Подсосенскомъ.

Свѣдѣнія о мѣстожительствѣ остальныхъ завѣдывающихъ крестьянскими участками, а также болѣе подробныя данныя объ условіяхъ жизни и устройства въ уѣздѣ можно получить на каждомъ переселенческомъ пунктѣ въ районѣ и у переселенческаго чиновника въ гор. Ачинскѣ.

Красноярскій уѣздъ.

Занимаетъ среднюю лѣсную часть губерніи, и прорѣзывается съ юга на сѣверъ рѣкой Енисеемъ. Незначительное количество имѣющихся здѣсь свободныхъ переселенческихъ участковъ должны быть отнесены къ числу трудныхъ для заселенія.

Цѣны на рабочія руки, скотъ и продукты слѣдующія: рабочему въ день отъ 50 до 90 к., работницѣ отъ 30 до 70 коп.; ржаная мука отъ 65 к. до 1 р. за пудъ, пшеничная мука отъ 75 коп. до 1 р. 20 к., овесъ 40—70 коп.

Въ административномъ отношеніи уѣздъ дѣлится на пять крестьянскихъ участковъ, изъ которыхъ однимъ завѣдуетъ переселенческій чиновникъ, а остальными крестьянскіе начальники.

Свободные участки находятся въ слѣдующихъ подрайонахъ:

Подрайоны.	Краткое описаніе участковъ.	Гдѣ живетъ Завѣдывающій подрайономъ и какъ къ нему проѣхать.	Врач. пункты. Фельдшер. п. Сельско-хоз. склады. Продовольств. пункты.	Ближайшіе къ участкамъ населенные пункты съ базарами, ярмарками.
Манскій (переселенческій чиновникъ).	Мѣстность возвышенная, холмистая, покрыта старымъ лѣсомъ. Рѣдколѣсія мало, долины рѣкъ болотистыя.	**Гор. Красноярскъ**, ст. Сибирской желѣзной дороги. Почта и телеграфъ.	**Врачебн.** п. въ с. Степной-Баджей. **Фельдшер.** п. въ с. Шалинскомъ и Кіяйскомъ. **Сельско-хоз.** склады въ сел. Шалинскомъ и Ст. Баджей.	Базары въ сел. Степной-Баджей.
1-й участокъ крестьянскаго начальника.	Мѣстность ровная, покрыта мѣшаннымъ лѣсомъ, открытыхъ мѣстъ мало, трудна для разработки. Дорогъ нѣтъ.	**Гор. Красноярскъ**, почта и телеграфъ. Станція Сибирской жел. дор.	**Врачебн.** п. въ с. Заледѣевскомъ.	Базары въ сел. Погорѣльскомъ и сел. Тальскомъ.

Свѣдѣнія о мѣстожительствѣ остальныхъ завѣдывающихъ крестьянскими участками, а также болѣе подробныя данныя объ условіяхъ жизни и устройства въ уѣздѣ можно получить на каждомъ переселенческомъ пунктѣ въ районѣ и у переселенческаго чиновника въ гор. Красноярскѣ.

Енисейскій уѣздъ.

Енисейскій уѣздъ расположенъ къ сѣверу отъ Сибирской желѣзной дороги, и представляетъ почти сплошь „черную“ сырую тайгу, состоящую преимущественно изъ ели, пихты и кедра, съ большимъ количествомъ „мошкары“ и комаровъ, извѣстныхъ въ Сибири подъ наименованіемъ „гнуса“. Упавшія деревья мѣстами образуютъ здѣсь непроходимые заломы и завалы. Участки образованы на старыхъ гаряхъ, поросшихъ березнякомъ. Почвы темноцвѣтныя, суглинистыя и супесчаныя. Населеніе рѣдкое, жилья встрѣчаются почти исключительно по берегамъ рѣкъ. Главное занятіе жителей скотоводство и земледѣліе; подспорьемъ служатъ: рыбный промыселъ, охота и сборъ кедровыхъ орѣховъ и ягодъ.

Цѣны на рабочія руки, скотъ и продукты слѣдующія: рабочій въ день отъ 70 к. до 1 р. 15 к., работница отъ 45 к. до 75 к., мука ржаная 60 к.—1 р. за пудъ, рожь отъ 60 к. до 96 к., пшеничная мука отъ 70 к. до 1 р. 30 к. и овесъ отъ 30 до 70 к., лошадь 30—50 р., корова 20—50 р. и овца 3—5 руб.

Въ административномъ отношеніи уѣздъ дѣлится на 5 крестьянскихъ участковъ, изъ которыхъ тремя завѣдуютъ переселенческіе чиновники, а остальными—крестьянскіе начальники.

Участки расположены въ слѣдующихъ подрайонахъ:

Подрайоны.	Краткое описаніе участковъ.	Гдѣ живетъ Завѣдывающій подрайономъ и какъ къ нему проѣхать.	Врач. пункты. Фельдш. пункты Сельско-хоз. склады. Продовольств. пункты.	Ближайшіе къ участкамъ населенные пункты съ базарами, ярмарками, фабриками.
Кемчуго-Кетскій (переселенческій чиновникъ).	Мѣстность равная, пересѣчена многочисленными рѣками, таежная, открытыхъ мѣстъ мало. Болотъ много.	**С. Пировское.** Почта въ с. Бѣльскомъ, телегр. въ с. Казачинскомъ. Мѣсто высадки ст. Ачинскъ и по тракту около 160 в. до Алтатскаго, оттуда проселками 60 в.	**Врач.** пунктъ. въ с. Пировскомъ. **Фельдш.** пунктъ. въ с. Алтатскомъ. **Продовольств.** пунктъ въ с. Пировскомъ.	Базары въ с. Пировскомъ.
Кемско-Енисейскій (переселенческій чиновникъ).	Мѣстность увалистая встрѣчаются каменистые утесы, покрыта мѣшанымъ лѣсомъ; есть открытыя мѣста и рѣдкіе березняки.	**с. Казачинское.** Почта и телеграфъ. Мѣсто высадки ст. Красноярскъ, оттуда или на пароходѣ внизъ по Енисею, или на лошадяхъ по тракту 200 в.	**Врачебн. Фельдш.** и **продовольств.** пункты въ сел. Казачинскомъ.	Базары въ с. Казачинскомъ.
Енисее-Ангарскій (переселенческій чиновникъ).	Покрыты мѣшанымъ лѣсомъ, полянъ и рѣдинъ мало, болота по берегамъ рѣкъ, сѣнокосы лѣсные. Дорогами обезпечены,	**с. Казачинское.** Почта и телеграфъ. (*См. выше*).	**Врачебн. и продовольств.** пункты въ сел. Казачинскомъ. **Фельдш.** пунктъ въ пос. Широковскомъ.	Базаръ въ с. Б. Муртинскомъ и Казачинскомъ.

Подрайоны.	Краткое описаніе участковъ.	Гдѣ живетъ Завѣдывающій подрайономъ и какъ къ нему проѣхать.	Врачебн. пунк. Фельдш. пунк. Сельско-хоз. склады. Продовольств. пункты.	Ближайшіе къ участкамъ населенные пункты съ базарами, ярмарками, фабриками.
1-й участокъ крестьянскаго начальника.	Равнинно-увалистые, поросшіе мѣшанымъ лѣсомъ, встрѣчаются горы, дороги есть, орошеніе хорошее.	**гор. Енисейскъ.** Почта и телеграфъ. Мѣсто высадки ст. Красноярскъ, на пароходѣ по Енисею или на лошадяхъ 300 в.	**Врач.** пунктъ въ гор. Енисейскѣ.	г. Енисейскъ.
2-й участокъ крестьянскаго начальника.	Увалистые съ пологими скатами къ рѣкамъ, расположены по гарямъ чистымъ и поросшимъ березнякомъ съ примѣсью сосны. Дорогами и водой обезпечены.	**гор. Енисейскъ.** Почта и телеграфъ. (*См. выше*).	**Врач.** пунктъ въ с. Ялапскомъ.	г. Енисейскѣ.

Болѣе подробныя данныя объ условіяхъ жизни и устройства въ уѣздѣ можно получить на каждомъ переселенческомъ пунктѣ въ районѣ и у переселенческаго чиновника въ гор. Красноярскѣ.

Канскій уѣздъ.

Канскій уѣздъ занимаетъ восточную часть губерніи и захватываетъ пространство къ сѣверу и къ югу отъ линіи Сибирской желѣзной дороги. Большая часть уѣзда покрыта также лѣсомъ; въ южной части иногда встрѣчаются открытыя мѣста, но въ сѣверной преобладаетъ тайга. Мѣстами попадаются сосновые боры на песчаной почвѣ. Въ участкахъ преобладаютъ почвы суглинистыя и супесчаныя.

Главное занятіе жителей—земледѣліе и скотоводство.

Цѣны на рабочія руки и продукты: рабочій въ день отъ 90 к. до 1 р., работница отъ 50 к. до 90 к., ржаная мука отъ 50 к.—80 коп. за пудъ, пшеничная мука отъ 65 к. до 1 р. 10 к., и овесъ 30 к.—70 коп.

Въ административномъ отношеніи уѣздъ дѣлится на 10 крестьянскихъ участковъ, изъ которыхъ 6-ю завѣ-

дуютъ переселенческіе чиновники, а остальными крестьянскіе начальники.

Свободные участки имѣются въ слѣдующихъ подрайонахъ:

Подрайоны.	Краткое описаніе участковъ.	Гдѣ живетъ Завѣдывающій подрайономъ и какъ къ нему проѣхать.	Врачебные и Фельдшерскіе пункты. Сельско-хоз. склады. Продовольств. пункты.	Ближайшіе къ участкамъ населенные пункты съ базарами, ярмарками, фабриками.
Тасѣевскій. (переселенческій чиновникъ).	Покрыт. мѣшан. лѣсомъ изъ березы и сосны, на нѣкот. участк. есть открытыя мѣста. Орошеніе хорош., дорогами обезпечены не всѣ участки.	**с. Тасѣевское.** Почта. Телеграфъ г. Канскъ, почтой Тасѣевское, станц. высадки Канскъ Сиб. ж. д. и на лошадяхъ 170 в.	**Врачебн.** пунк. с. Тасѣевское. **Фельдш.** пунк. въ пос. Фанагетскомъ. **Сельско-хоз.** скл. и **продов.** пунк. въ с. Тасѣевскомъ.	
Почетъ-Абанскій. (переселенческій чиновникъ).	Покрыты березникомъ, мѣстами сосновый боръ, достаточно сѣнокосовъ. Дороги есть, водой обезпечены.	**сел. Абанъ.** Почта. Телеграфъ, г. Канскъ Станц высадки Канскъ Сиб. ж. д. и на лошадяхъ 85 верстъ.	**Врачебн.** пунк. въ сел. Абанѣ. Долгій мостъ. **Фельдш.** пунктъ въ с. Шелаевскомъ, **Сельско-хоз.** скл. въ сел. Абанѣ.	Базары и ярмарки въ ноябрѣ мѣсяцѣ въ селѣ Абанѣ.
Пойменскій. (переселенческій чиновникъ).	Покрыты лѣсомъ (сосна и лиственница), сильно пересѣчены рѣчками, много болотъ, нѣкоторые участки гористы. Покосы суходольные.	**ст. Тинская.** Почта и телеграфъ. Станція Сиб. ж. д.	**Врачебн.** пунк. въ сел. Тинскомъ. **Фельдшер.** пунк. въ с. Туманшетъ.	Базаръ въ сел. Тинскомъ.
1-й участокъ крестьянскаго начальника.	Покрыты рѣдкимъ мѣшанымъ лѣсомъ изъ березы и сосны. На нѣкоторыхъ есть сѣнокосы суходольные. Дорогами обезпечены.	**с. Устьянское.** Почта и телеграфъ, гор. Канскъ, почтой Устьянское. Станція высадки Канскъ Сиб. ж. д. и на лошадяхъ 41 верста.	**Врачебн.** пунктъ въ с. Христо-Рождественскомъ. **Фельдш.** пункты въ пос. Кондратьевскомъ и Шеломовскомъ.	г. Канскъ.

Свѣдѣнія о мѣстожительствѣ остальныхъ завѣдывающихъ крестьянскими участками, а также болѣе подробныя данныя объ условіяхъ жизни и устройства въ уѣздѣ можно получить на каждомъ переселенческомъ пунктѣ въ районѣ и у крестьянскаго начальника въ гор. Канскѣ.

Минусинскій уѣздъ.

Минусинскій уѣздъ находится къ югу отъ линіи Сибирской желѣзной дороги и занимаетъ плодородныя степныя и лѣсостепныя пространства губерніи. Имѣющіеся здѣсь въ настоящее время свободные переселенческіе участки удалены отъ населенныхъ мѣстъ и расположены на менѣе плодородныхъ почвахъ, представляющихъ сухія степи, солонцы съ солеными озерами и даже сопки съ каменистыми почвами. Главное занятіе жителей—земледѣліе и скотоводство.

Цѣны на рабочія руки и продукты: рабочій въ день отъ 50 к. до 75 к., работница 50—60 к., мука ржаная отъ 40 до 85 к. и пшеничная мука отъ 65 к. до 1 р. 10 к. за пудъ.

Въ административномъ отношеніи уѣздъ дѣлится на 8 крестьянскихъ участковъ, изъ которыхъ двумя завѣдуютъ переселенческіе чиновники, а остальными—крестьянскіе начальники.

Свободные для заселенія участки находятся въ Южно-Минусинскомъ участкѣ. Завѣдывающій этимъ участкомъ живетъ въ гор. Минусинскѣ. Мѣсто высадки гор. Красноярскъ, откуда до Минусинска надо ѣхать на пароходѣ трое сутокъ. Можно высадиться и на ст. Ачинскъ, но отсюда до Минусинска придется ѣхать на лошадяхъ 300 верстъ.

Участки лѣсостепные, чистыхъ мѣстъ мало. Водой и дорогами обезпечены далеко не всѣ участки.

Врачебный пунктъ въ г. Минусинскѣ.

Фельдшерскіе пункты въ сел. Моторскомъ и Очурахъ.

Сельскохозяйственные склады въ г. Минусинскѣ и въ селахъ Ермаковскомъ и Бейскомъ.

Продовольственный пунктъ въ г. Минусинскѣ.

Базары въ сел. Каратузѣ и В. Кужебарѣ.

Свѣдѣнія о мѣстожительствѣ остальныхъ завѣдывающихъ крестьянскими участками, а также болѣе подробныя данныя объ условіяхъ жизни и устройства въ уѣздѣ можно получить на каждомъ переселенческомъ пунктѣ въ районѣ и у переселенческаго чиновника въ гор. Минусинскѣ.

Ссуды и пособія на устройство.

1) Вовсе не выдаются:

Въ ближайшихъ къ желѣзной дорогѣ участкахъ Красноярскаго и Канскаго уѣздовъ.

2) Выдаются въ размѣрѣ 100 руб. на семью:

Въ центральной, болѣе населенной части Ачинскаго уѣзда и въ Имбежскомъ районѣ Канскаго уѣзда.

3) Выдаются въ размѣрѣ 165 руб. на семью:

Въ Балахтонской, Козульской, Покровской и Подсосенской волостяхъ и Кизыльской инородной управѣ Ачинскаго уѣзда; въ удаленныхъ отъ желѣзной дороги частяхъ Канскаго уѣзда; въ Пинчугской и Кежемской волостяхъ Енисейскаго уѣзда, въ Кіяйской, Шалинской и Больше-Муртинской — Красноярскаго уѣзда и въ Минусинскомъ уѣздѣ, за исключеніемъ южной пограничной полосы его.

4) Выдаются въ размѣрѣ 250 руб. на семью:

Въ предѣлахъ Енисейскаго уѣзда съ прилегающими къ нему частями Ачинскаго и Красноярскаго уѣздовъ и въ Усинскомъ пограничномъ округѣ Минусинскаго уѣзда. При этомъ въ Усинскомъ пограничномъ округѣ половина этой суммы, т. е. 125 руб. зачисляется въ безвозвратное пособіе.

Иркутская губернія.

Въ Иркутскую губернію надо ѣхать по Сибирской желѣзной дорогѣ до одной изъ нижеуказанныхъ станцій.

Иркутская губернія занимаетъ пространство свыше 700 тысячъ квадратныхъ верстъ.

На сѣверѣ и сѣверо-востокѣ она граничитъ съ Якутской областью, на востокѣ и юго-востокѣ—съ Забайкальской областью, на югѣ—съ Монголіей и на западѣ—съ Енисейской губерніей.

На огромномъ пространствѣ губерніи проживаетъ въ настоящее время всего около 700 — 750 тысячъ душъ обоего пола.

Большую часть населенія составляютъ русскіе: изъ инородцевъ много бурятъ—около 100 тысячъ душъ, но послѣдніе, подъ вліяніемъ русскихъ постепенно утрачиваютъ свой бытъ, нравы и обычаи.

Въ административномъ отношеніи Иркутская губернія дѣлится на пять уѣздовъ: Иркутскій, Балаганскій, Нижнеудинскій, Верхоленскій и Киренскій. Губернскій городъ—Иркутскъ, стоящій на линіи Сибирской желѣзной дороги и при рѣкѣ Ангарѣ. Здѣсь живутъ Генералъ-Губернаторъ, Губернаторъ и Завѣдывающій переселенческимъ дѣламъ въ губерніи, а также находится Губернское Управленіе.

Линія Сибирской желѣзной дороги прорѣзаетъ губернію по самой населенной ея части въ направленіи съ сѣверо-запада на юго-востокъ. Въ предѣлахъ губерніи находятся слѣдующія значительныя станціи *Сибирской желѣзной дороги*

Тайшетъ,	Залари,
Нижнеудинскъ,	Черемхово,
Тулунъ,	Половина,
Зима,	Усолье и Иркутскъ.

При всѣхъ перечисленныхъ станціяхъ, за исключеніемъ ст. Половина, проживаютъ переселенческіе чиновники, у которыхъ можно получать свѣдѣнія о свободныхъ переселенческихъ участкахъ въ районѣ.

Орошеніе губерніи обильное. Первое мѣсто по величинѣ и значенію занимаетъ огромное озеро Байкалъ.

Иркутская губернія.

Болѣе подробныя карты съ маршрутами на участки можно получить на переселенческихъ пунктахъ этой губерніи.

Рѣки, протекающія по губерніи, несутъ свои воды въ Енисей и въ Лену. Въ Енисей текутъ: Ангара, Подкаменная и Нижняя Тунгузка. Въ Ангару впадаютъ: съ лѣвой стороны—Иркутъ, Китой, Бѣлая, Ока, Ія, Уда и Бирюса; съ правой—Ушаковка, Куда, Янда и Илимъ. Изъ притоковъ Лены въ предѣлахъ губерніи протекаютъ: Киренга, Илга, Кута, Куленга и др. Ангара судоходна отъ Байкала до с. Братскаго. Лена становится сплавной рѣкой отъ с. Качуга.

Иркутская губернія — страна гористая, но въ ней имѣются большія пространства плоскихъ возвышенностей и значительныя рѣчныя долины.

Горы Иркутской губерніи принадлежатъ къ двумъ главнымъ хребтамъ—Саянскому и Байкальскому. Отроги Саянскаго хребта заполняютъ весь югъ губерніи. Байкальскія горы поднимаются у истоковъ рѣкъ Киренги и Лены и окружаютъ озеро Байкалъ двумя хребтами Онотскимъ и Приморскимъ. Сѣверъ и сѣверо-западъ губерніи занимаетъ плоская возвышенность. Высокихъ горъ въ этой части нѣтъ.

Въ Иркутской губерніи много таежныхъ мѣстъ, заросшихъ кедромъ, пихтой и елью, но имѣются также мѣста, когда-то бывшія подъ тайгой, уничтоженной пожаромъ, и теперь заняты березовыми и осиновыми колками (рощами).

Кромѣ березовыхъ, лиственничныхъ, или сосноволиственничныхъ лѣсныхъ пространствъ, есть въ Иркутской губерніи и совсѣмъ открытыя мѣста. Такія мѣста освобождаются, какъ излишки, послѣ нарѣзки земли старожиламъ, главнымъ образомъ, инородцамъ-бурятамъ.

Земли въ Иркутской губерніи, въ общемъ, хлѣбородны. Почвы здѣсь, какъ говорится, жирныя и не требуютъ удобренія. Наиболѣе распространены изъ нихъ—суглинистыя; попадаются между ними и очень тяжелыя, трудныя для обработки, но есть немало и болѣе легкихъ, преимущественно подзоловъ, столь извѣстныхъ москвичамъ, псковичамъ и новгородцамъ. Имѣются и черныя почвы, но ихъ не слѣдуетъ смѣшивать съ черноземомъ, такъ какъ онѣ значительно уступаютъ послѣднему въ плодородіи.

Для земледѣльца наиболѣе надежной почвой является суглинокъ.

Холодная зима не вредитъ хлѣбамъ: снѣга выпадаетъ много, и подъ нимъ не только сохраняется рожь, но

мѣстами удавалась и озимая пшеница. Лѣтняго тепла достаточно для вызрѣванія хлѣбовъ. Зимой иногда случаются морозы до 40 градусовъ, но такіе морозы держатся недолго и бываютъ не каждый годъ.

Со второй половины февраля становится замѣтно теплѣе; въ мартѣ и апрѣлѣ теплые солнечные дни часто смѣняются вѣтреной холодной погодой.

Посѣвы начинаются съ Егорьева дня (23 апрѣля), но ночные весенніе заморозки случаются иногда и въ концѣ мая. Первая половина лѣта чаще всего стоитъ сухая, дожди начинаютъ выпадать лишь въ іюлѣ. Около половины августа бываютъ заморозки. Дождей въ Иркутской губерніи выпадаетъ достаточно и засухи, которыя такъ часты въ Европейской Россіи, случаются здѣсь рѣдко.

Главное занятіе жителей—земледѣліе; скотоводство же служитъ лишь подспорьемъ къ земледѣлію.

Старожилы ведутъ двухпольное хозяйство, т. е. половина полей у нихъ находится подъ посѣвами, а другая въ пару, который въ теченіе лѣта перепахиваютъ два, а не рѣдко и три раза.

Сѣютъ здѣсь главнымъ образомъ: озимую рожь по 8 пудовъ, яровыя рожь и пшеницу по 12 пудовъ и овесъ по 15 пудовъ на десятину.

Средній урожай ржи 60 пуд. съ десятины, но бываетъ и 120 пудовъ, пшеницы 55 пудовъ, но доходитъ и до 200 пудовъ съ десятины, овса 65 пудовъ.

Въ Иркутской губерніи можно съ успѣхомъ заниматься огородничествомъ, которое въ мѣстностяхъ, прилегающихъ къ городу Иркутску, получило широкое развитіе.

Обыкновенно сажаютъ: огурцы, капусту, рѣпу, рѣдьку и свеклу, а умѣлые огородники выгоняютъ даже арбузы, помидоры и дыни.

Рыбные промыслы развиты на озерѣ Байкалѣ и на рѣкѣ Ангарѣ съ ея притоками.

Кустарные промыслы имѣютъ ничтожное распространеніе. Занимаются бондарнымъ и колеснымъ производствами, плетеніемъ неводовъ и сѣтей, витьемъ веревокъ, приготовленіемъ изъ шерсти грубыхъ суконъ на армяки, выдѣлкой кожъ и шкуръ и т. п.

Изъ лѣсныхъ промысловъ можно указать на заготовку дровъ и шпалъ для желѣзной дороги, чѣмъ занимаются пе-

переселенцы, живущіе на участкахъ, расположенныхъ на сплавныхъ рѣкахъ.

Въ Верхоленскомъ и Балаганскомъ уѣздахъ населеніе въ широкихъ размѣрахъ промышляетъ извозомъ.

На Ленѣ много народа бываетъ занято постройкой судовъ и сплавомъ на нихъ грузовъ.

На сѣверѣ Иркутской губерніи сильно развита золотопромышленность, но мѣсторожденія золота находятся внѣ района образованія переселенческихъ участковъ.

Въ Черемховскомъ районѣ, около линіи Сибирской желѣзной дороги, добываютъ каменный уголь. Въ нѣкоторыхъ мѣстахъ губерніи развивается соляное дѣло. Соляной растворъ добывается изъ колодцевъ и вываривается въ печахъ, такъ что соль получается довольно дорогая: и оцѣнивается примѣрно въ 45 коп. за пудъ.

Заводская и фабричная промышленность въ губерніи только еще начинаетъ развиваться и не имѣетъ значенія для побочныхъ заработковъ переселенцевъ.

Въ районѣ образованія переселенческихъ участковъ держатся слѣдующія среднія цѣны на рабочія руки, скотъ и продукты: рабочій въ день 85 к.—1 р. 20 к., лошадь 50—70 руб., корова 35 — 50 руб., телѣга 25 — 30 руб., рожь 80 к.—1 р., пшеница 1—1 р. 20 к., овесъ 80 к.—1 р., сѣно 30 коп. пудъ.

Нижнеудинскій уѣздъ.

Уѣздъ занимаетъ западную часть губерніи и расположенъ по обѣ стороны отъ линіи Сибирской жел. дор.

Существенное удобство участковъ Нижнеудинскаго уѣзда состоитъ въ томъ, что большая часть изъ нихъ расположена вблизи желѣзной дороги. Къ участкамъ, которые находятся въ мѣстахъ слабо населенныхъ, проведены Переселенческимъ Управленіемъ грунтовыя дороги.

Въ административномъ отношеніи уѣздъ дѣлится на 8 крестьянскихъ участковъ, изъ которыхъ четырьмя завѣдуютъ переселенческіе чиновники, а остальными крестьянскіе начальники.

Свободные участки преимущественно находятся въ слѣдующихъ крестьянскихъ участкахъ:

Названіе подрайоновъ.	Краткое описаніе участковъ.	Мѣстожительство завѣдывающаго подрайономъ и какъ къ нему проѣхать.	Врачебные пункты. Фельдшерскіе пун. Продовольственные пун. Сельско-хоз. склады.	Ближайшіе къ участкамъ населенные пункты съ базарами, ярмарками и фабриками.
Тайшетскій (переселенческій чиновникъ).	Участки лѣсные, есть открытыя мѣста и мелкіе березняки. Дорогами и водой обезпечены.	**Село Тайшетъ** при ст. Тайшетъ. Почта и телеграфъ.	**Врачебн.** пунктъ и **сельско-хоз.** складъ въ сел. Тайшетѣ.	При ст. Камышетѣ цементный заводъ. Базары въ сел. Тайшетъ.
Тулунскій (переселенческій чиновникъ).	Лѣсные участки, есть полустепныя мѣста, расположены не далеко отъ старожильческихъ селеній. Водой и дорогами обезпечены.	**Ст. Тулунъ.** Почта и телеграфъ. Ст. Сибирской желѣзной дор.	**Врачебн.** пунктъ ст. Тулунъ и въ с. Тангуѣ. **Фельдшерскій** пун. въ пос. Гуранѣ. **Сельско-хозяйств.** склады въ сел. Тулунѣ и Тангуѣ.	Базары въ сел. Тулунѣ, Бурхунскомъ и Бадѣ.
Икейскій (переселенческій чиновникъ).	Участки лѣсные, обезпечены покосами, по сплавной рѣкѣ Кирею, развитъ лѣсной промыселъ.	**Сел. Икей** почта, телеграфъ; станція высадки Тулунъ и на лошадяхъ 60 вер.	**Врачебный** пунктъ въ сел. Икей. **Фельдшерскій** пунктъ въ пос. Катарбей.	Базары въ сел. Перфиловѣ.
1-й участокъ крестьянскаго начальника.	Лѣсные участки, много легкихъ для расчистки мѣстъ, невдалекѣ отъ старожильческихъ деревень Почвы хороши.	**Сел. Братское.** Почта и телеграфъ; станція высадки Тулунъ Сибирской желѣзной дороги и на лошадяхъ 240 в.	**Врачебн.** пунктъ и **сельско-хоз.** складъ въ Тангуѣ. **Фельдшер.** пунктъ въ сел. Шамановскомъ.	Базары въ сел. Шамановскомъ и Тангуѣ.
Куйтунскій (переселенческій чиновникъ).	Лѣсостепные участки, легкіе для разработки, на сѣверѣ болѣе трудные; лѣсъ березовый.	**Сел. Кимильтей** почта и телеграфъ (ст. Сибирской желѣзной дороги того-же названія въ 9 верстахъ).	**Врачебн.** пунктъ въ пос. Кимильтеѣ. **Фельдшерскій** пунктъ въ пос. Бурлукѣ. **Сельско-хоз.** склад въ с. У нѣ.	Базары въ сел. Куйтунскомъ и Кимильтеѣ. При ст. Куйтунъ паровая мукомольная мельница.

Названіе подрайоновъ.	Краткое описаніе участковъ.	Мѣстожительство Завѣдывающаго подрайономъ и какъ къ нему проѣхать.	Врачебные пункты. Фельдшерскіе пун. Продовольственные пун. Сельско-хоз. склады.	Ближайшіе къ участкамъ населенные пункты съ базарами, ярмарками и фабриками.
3-й участокъ крестьянскаго начальника.	Лѣсные участки, есть легкіе и трудные для разработки, расположены на р. Окѣ.	**Сел. Кимильтей** (почта и телеграфъ) 9 верстъ отъ станціи Сибирской жел. дор. того-же названія.	**Фельдшерскій** пунктъ и **сельскохоз.** складъ въ сел. Усть-Кадѣ.	Базары въ сел. Усть-Кадѣ.

Свѣдѣнія о мѣстожительствѣ остальныхъ завѣдывающихъ крестьянскими участками, а также болѣе подробныя данныя объ условіяхъ жизни и устройства въ уѣздѣ можно получить на каждомъ переселенческомъ пунктѣ въ районѣ и у крестьянскаго начальника въ гор. Нижнеудинскѣ.

Балаганскій уѣздъ.

Балаганскій уѣздъ занимаетъ среднюю часть губерніи, къ востоку отъ Нижнеудинскаго уѣзда. Посреди его въ сѣверномъ направленіи протекаетъ рѣка Ангара. Желѣзная дорога проходитъ по южной его части. Климатъ и почвы вполнѣ благопріятствуютъ развитію земледѣлія въ уѣздѣ.

Въ административномъ отношеніи уѣздъ дѣлится на 6 крестьянскихъ участковъ, изъ которыхъ четырьмя завѣдуютъ переселенческіе чиновники, а остальными—крестьянскіе начальники.

Свободные участки находятся преимущественно въ слѣдующихъ подрайонахъ:

Названіе подрайоновъ.	Краткое описаніе участковъ.	Мѣстожительство завѣдывающаго подрайономъ и какъ къ нему проѣхать.	Врачебные пункты. Фельдшерскіе пун. Продовольственные пун. Сельско-хоз. склады.	Ближайшіе къ участкамъ населенные пункты съ базарами, ярмарками и фабриками.
Зиминскій (переселенческій чиновникъ).	Участки покрыты березовымъ или сосновымъ лѣсомъ, съ примѣсью лиственницы, удалены отъ населенныхъ мѣстъ. Дорогами обезпечены.	Село **Зима**. Почта и телеграфъ. Станція высадки Зима Сибирской желѣзной дороги.	**Врачебн.** пунктъ въ с. Зима. **Фельдш.** пунктъ въ пос. Александровскомъ. **Сельскохозяйств.** складъ въ с. Зима.	Базары и паровая мукомольная мельница въ с. Зима.
Око-Тагнинскій (переселенческій чиновникъ).	Лѣсные и лѣсостепные участки на сплавныхъ рѣкахъ Окѣ и Тагнѣ.	**Село Залари** (почта и телеграфъ). Станція высадки Залари Сибирской жел. дор.	**Врачебн.** пунктъ въ селѣ Тагнѣ. **Фельдш.** пунктъ въ пос. Масляногорскомъ. **Сельскохозяйств.** складъ въ сел. Залари.	Базары въ селахъ Тагнѣ, Залари и Тырети.
Кутуликскій (переселенческій чиновникъ).	Лѣсостепные и степные участки среди бурятъ и русскихъ старожиловъ. Водоснабженіе колодезное, дорогами обезпечены.	**Сел. Кутуликъ** при станціи Сибирской желѣзной дороги Кутуликъ, почта и телеграфъ.	**Фельдшерскій** пунктъ въ сел. Зонѣ. **Сельскохозяйств.** складъ въ сел. Залари.	Базары въ сел. Кутуликъ.
Осинскій (переселенческій чиновникъ).	Участки лѣсные, расположены за рѣкой Ангарой.	**Сел. Черемхово** при ст. Сибирской жел. дор., того-же названія, почта и телеграфъ.	**Врачебный** пунктъ въ сел. Черемховѣ. **Фельдшерскій** пунктъ въ сел. Верхне-Идинскомъ.	Базары въ сел. Черемховѣ. Тамъ-же паровая мельница и каменноугольныя копи.

Свѣдѣнія о мѣстожительствѣ остальныхъ завѣдывающихъ крестьянскими участками, а также болѣе подробныя данныя объ условіяхъ жизни и устройства въ уѣздѣ можно получить на каждомъ переселенческомъ пунктѣ въ районѣ и у крестьянскихъ начальниковъ въ селеніяхъ Зима, Залари, Кутуликъ и Черемхово.

Иркутскій уѣздъ.

Иркутскій уѣздъ расположенъ на югѣ губерніи, примыкая восточной своей частью къ озеру Байкалу.

Участки расположены по обѣ стороны рѣки Китоя, имѣютъ почвы суглинистыя и супесчаныя и покрыты большею частью строевымъ сосновымъ лѣсомъ, представляющимъ значительную цѣнность, По рѣкѣ Китою и притоку его Тойсуку можно сплавлять лѣсъ. Такимъ путемъ переселенцы могутъ самую расчистку земли изъ-подъ лѣса для пашни обратить въ доходное занятіе. Лѣсъ имѣетъ всегда хорошій спросъ на желѣзную дорогу. Къ участкамъ проведены грунтовыя дороги.

Въ Иркутскомъ уѣздѣ есть еще участки по Якутскому тракту. Эти участки, образованные изъ земельныхъ излишковъ бурятъ,—степные и раскинуты по волнистой равнинѣ, тянущейся вдоль тракта. Въ самое послѣднее время нарѣзаны участки въ прибайкальской сторонѣ, къ большей части которыхъ проѣздъ пока затруднителенъ.

Въ административномъ отношеніи уѣздъ дѣлится на пять крестьянскихъ участковъ которыми завѣдуютъ крестьянскіе начальники.

Свободные участки находятся, главнымъ образомъ, въ вѣдѣніи крестьянскаго начальника 1-го участка, живущаго въ **селѣ Усольѣ**, гдѣ имѣются: почта и телеграфъ, а также **врачебный** пунктъ, спичечная фабрика, солеваренный, кожевенные и кирпичные заводы. Станція высадки Усолье, Сибирской желѣзной дороги. **Фельдшерскій** пунктъ въ поселкѣ Ивановскомъ. Базары въ сел. Жилкино.

Свѣдѣнія о мѣстожительствѣ остальныхъ завѣдывающихъ крестьянскими участками, а также болѣе подробныя данныя объ условіяхъ жизни и устройства въ уѣздѣ можно получить на каждомъ переселенческомъ пунктѣ въ районѣ и у переселенческаго чиновника въ гор. Иркутскѣ.

Верхоленскій уѣздъ.

Верхоленскій уѣздъ занимаетъ сѣверо-восточную часть губерніи; по климату онъ не суровѣе другихъ уѣздовъ Иркутской губерніи; здѣсь у старожиловъ родятся и рожь, и пшеница, и овесъ. Хлѣбъ въ Верхоленскомъ уѣздѣ имѣетъ всегда вѣрный сбытъ на золотые пріиски. Зара-

ботками Верхоленскій уѣздъ богаче другихъ уѣздовъ. Хорошимъ подспорьемъ въ хозяйствѣ можетъ служить здѣсь извозъ, а тѣ изъ переселенцевъ, которые умѣютъ столярничать и плотничать, всегда обезпечены работой по постройкѣ пароходовъ и баржъ на рѣкѣ Ленѣ.

Свободные участки имѣются лишь въ Южно-Верхоленскомъ крестьянскомъ участкѣ; они расположены въ трехъ мѣстахъ: одни, степные, образованы изъ земельныхъ остатковъ отъ землеустройства бурятъ, и лежатъ близъ Якутскаго тракта; на каждомъ изъ этихъ участковъ имѣется достаточно земель, пригодныхъ подъ пашню безъ всякой расчистки или же съ легкой расчисткой изъ подъ березняка. Другіе участки лежатъ тоже вдоль Якутскаго тракта, но въ сторонѣ, на 10—20 верстъ отъ него. Участки эти лѣсисты. Однако, и здѣсь нѣтъ очень тяжелыхъ для разработки мѣстъ. Большая часть ихъ покрыта старымъ лиственичнымъ рѣдколѣсьемъ. Покосовъ на этихъ участкахъ много, и на первое время переселенецъ можетъ даже промышлять здѣсь продажей сѣна на трактъ.

Среднее разстояніе отъ города Иркутска до всѣхъ участковъ около полутораста верстъ.

Есть еще участки, расположенные особнякомъ по Куленгскому тракту, на рѣкѣ Куленгѣ. Они покрыты старымъ лиственничнымъ лѣсомъ. Земля и здѣсь не плоха, но участки расположены въ малонаселенной мѣстности.

Завѣдывающій Южно-Верхоленскимъ подрайономъ живетъ въ сел. **Баиндай**. Почта и телеграфъ. Станція высадки гор. Иркутскъ, Забайкальской желѣзной дороги, откуда на лошадяхъ 125 верстъ.

Врачебный пунктъ и сельско-хозяйственный складъ въ сел. Баиндаѣ. **Фельдшерскій** пунктъ въ посел. Адыкѣ. Базары въ селахъ Баиндаѣ, Нижнеслободскомъ и Манзуркѣ.

Свѣдѣнія о мѣстожительствѣ крестьянскихъ начальниковъ можно получить на каждомъ переселенческомъ пунктѣ Иркутской губерніи.

Ссуды на устройство.

1) Выдаются въ размѣрѣ 100 руб. на семью: въ болѣе населенныхъ мѣстностяхъ Иркутскаго, Балаганскаго и

Нижнеудинскаго уѣздовъ, близъ Сибирской дороги и Якутскаго торговаго тракта.

2) Выдаются въ размѣрѣ 165 руб. на семью: въ Иркутскомъ уѣздѣ, на участкахъ по рѣкамъ Китою и Тойсуку, въ части Балаганскаго и Нижнеудинскаго уѣздовъ, за исключеніемъ мѣстностей, близкихъ къ желѣзной дорогѣ, а также въ самой южной части Верхоленскаго уѣзда.

3) Выдаются въ размѣрѣ 200 руб. на семью: въ южныхъ частяхъ Балаганскаго и Нижнеудинскаго уѣздовъ, а именно: на сѣверо-востокѣ Тайшетской волости, востокѣ—Уянской, сѣверѣ—Ашехабатской и Зиминской, югѣ—Адамовской, Тагнинской, Алятской и Голуметской, а также на участкахъ, расположенныхъ по Братскому тракту и по правому берегу Іи на трехъ участкахъ Осиновской группы и на четырехъ—Верхоленскаго уѣзда.

4) Выдаются въ размѣрѣ 250 руб. на семью: въ Киренскомъ уѣздѣ и во всѣхъ прочихъ мѣстностяхъ губерніи, гдѣ расположены участки Тамбыръ-Бирюсинскіе и сѣверные Приудинскіе, въ полосѣ на границѣ Балаганскаго и Верхоленскаго уѣздовъ, на участкахъ по р.р. Кирею, Шильбею и верховьямъ Кимельтея и въ Оното-Прибайкальскомъ краѣ. На югѣ губерніи, граничащемъ съ Забайкальской областью, Монголіей и Енисейской губерніей; въ сѣверныхъ частяхъ Нижнеудинскаго и Балаганскаго уѣздовъ, въ большей части Верхоленскаго уѣзда и во всемъ Киренскомъ уѣздѣ.

Забайкальская область.

Въ Забайкальскую область надо ѣхать сперва по Сибирской, а затѣмъ по Забайкальской жел. дор. до станцій: Верхнеудинскъ, Чита и Урульга и до станціи Бушулей, Амурской желѣзной дороги.

Забайкальская область занимаетъ площадь въ 54 милліона десятинъ и имѣетъ населенія около 900 тысячъ человѣкъ,—изъ коихъ русскихъ до 600 тысячъ. Остальныя 300 тысячъ составляютъ инородцы, преимущественно буряты, тунгусы.

Забайкальская область дѣлится на восемь уѣздовъ: Верхнеудинскій, Селенгинскій, Троицкосавскій, Баргузинскій, Читинскій, Нерчинскій, Нерчинско-Заводскій и Акшинскій, Военный Губернаторъ и Завѣдывающій переселенческимъ дѣломъ проживаютъ въ губернскомъ городѣ **Читѣ**, расположенномъ на желѣзной дорогѣ и имѣющемъ около 80 тысячъ населенія, не считая войскъ.

Вотъ главнѣйшія станціи *Забайкальской желѣзной дороги:*

Танхой,	Ингода,
Мысовая,	Чита,
Селенга,	Маккавѣево,
Верхнеудинскъ,	Карымская,
Петровскій Заводъ,	Борзя,
Хилокъ,	Срѣтенскъ.

Черезъ всю область проходитъ Яблоновый горный хребетъ, который тянется почти на тысячу верстъ и дѣлитъ область на двѣ части—восточную и западную; кромѣ этого хребта въ области много горъ, достигающихъ иногда вышины до двухъ верстъ и болѣе; особенно изрѣзано горами западное Забайкалье.

Рѣкъ въ Забайкальѣ много; главныя изъ нихъ — Селенга (течетъ въ озеро Байкалъ), Аргунь, Шилка, Витимъ и др.

Климатъ въ Забайкальѣ довольно своеобразенъ: зима весьма продолжительная, холодная и притомъ малоснѣжная. Съ половины ноября и до конца февраля стоятъ довольно крѣпкіе морозы, которые въ Россіи случаются лишь въ декабрѣ и январѣ. Погода зимой стоитъ ясная и безоб-

лачная. Снѣга выпадаетъ обыкновенно такъ мало, что жители всю зиму ѣздятъ на колесахъ. Въ лѣсныхъ частяхъ Забайкалья зима обычно снѣжнѣе, чѣмъ въ степныхъ. Настоящія снѣжныя зимы, сравнительно съ другими частями Забайкалья, бываютъ лишь около оз. Байкала.

Весна въ Забайкальѣ недружная: снѣгъ таетъ медленно и малозамѣтно. Оттепели случаются уже въ концѣ февраля. Въ мартѣ теплые дни выдаются все чаще и чаще. Днемъ солнце ярко свѣтитъ и пригрѣваетъ, а по ночамъ продолжаются еще значительные морозы.

Къ концу апрѣля на равнинахъ снѣгъ всюду исчезаетъ и только на сѣверныхъ склонахъ горъ онъ держится довольно долго. Въ половинѣ апрѣля малыя рѣки очищаются отъ льда; большія же рѣки очищаются не ранѣе конца апрѣля и даже начала мая. Весенняго половодья здѣсь обыкновенно не бываетъ.

Дождей весной бываетъ мало, поэтому посѣянный хлѣбъ подолгу не всходитъ. Во многихъ мѣстностяхъ Забайкалья старожилы поливаютъ весной свои поля и луга, проводя къ нимъ воду по канавамъ (арыкамъ) изъ рѣчекъ и ручьевъ, отстоящихъ иногда за 10—15 верстъ. Такіе поливные луга и поля здѣсь очень цѣнятся, такъ какъ хлѣбъ и травы родятся на нихъ хорошо и не боятся засухи.

Въ первой половинѣ лѣта, т. е. до 10—20 іюля, дни стоятъ знойные. Дождей перепадаетъ мало, но зато обильныхъ, часто сопровождаемыхъ грозами. Во вторую половину лѣта жара нѣсколько спадаетъ и время отъ времени выпадаютъ сильные дожди.

Съ половины августа (а иногда и нѣсколько раньше) начинаются по ночамъ заморозки или инеи. Въ началѣ сентября начинается осень, довольно сильные холода по ночамъ устанавливаются съ половины сентября; зато днемъ бываетъ еще довольно тепло и солнце ярко свѣтитъ.

Вообще, климатъ Забайкалья, несмотря на суровость его зимъ и рѣзкость переходовъ отъ дневного зноя къ ночному холоду въ лѣтнее время, считается очень здоровымъ. Здѣшніе коренные жители почти не знаютъ страшной въ Россіи болѣзни—чахотки.

Почвы въ Забайкальской области отличаются большимъ разнообразіемъ, въ зависимости отъ характера по-

Забайкальская область.

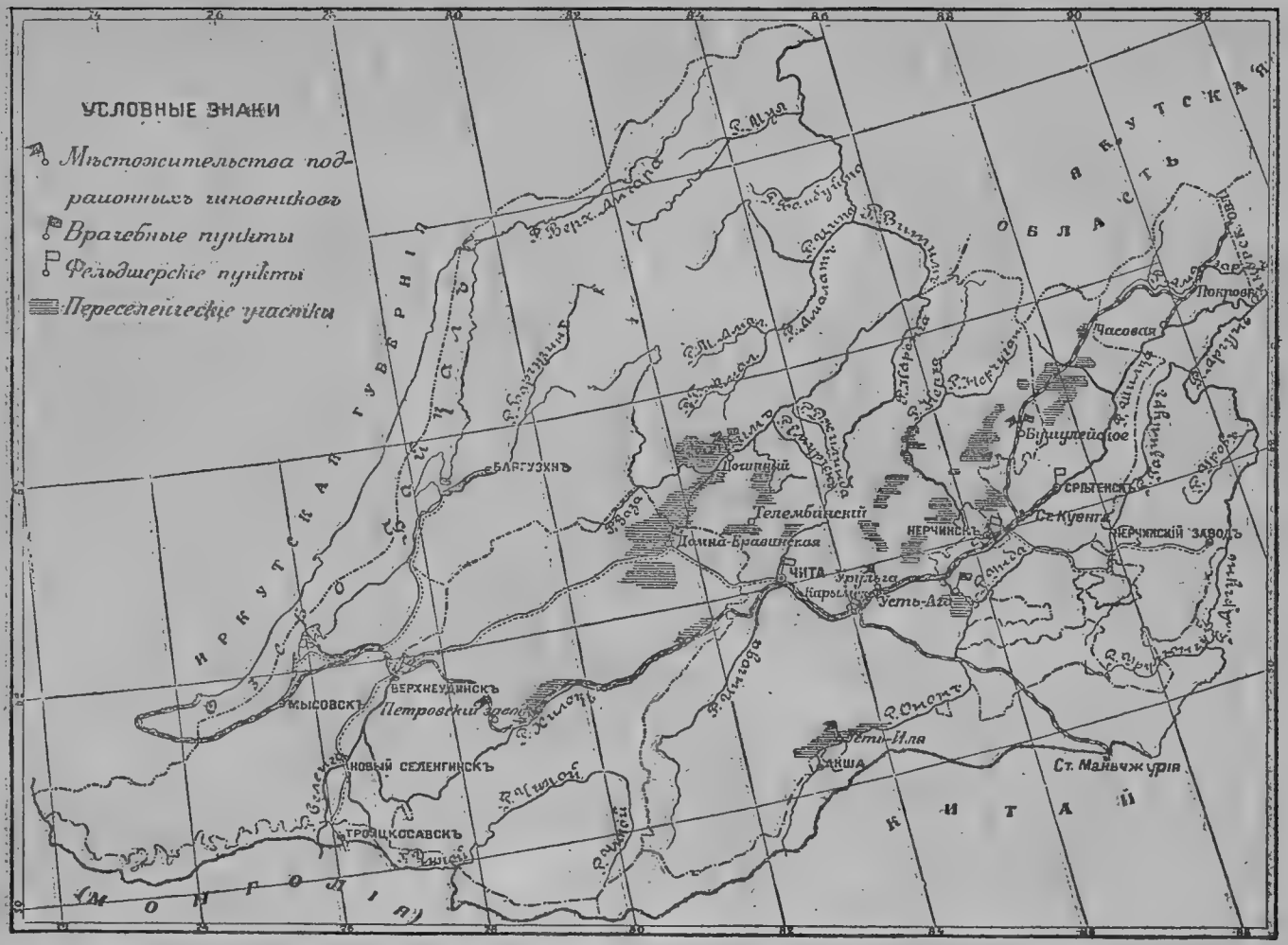

Болѣе подробныя карты съ маршрутами на участки можно получить на переселенческихъ пунктахъ этой области.

верхности: лучшія горныя почвы — суглинистыя — расположены обычно на отлогихъ склонахъ горъ; довольно хорошими считаются и глинистыя почвы, а супесчаныя и песчаныя признаются не особенно надежными и распахиваются неохотно. Въ долинахъ рѣкъ встрѣчаются очень хорошія иловато-песчаныя почвы; онѣ легки для обработки и весьма плодородны. Въ южныхъ степяхъ Забайкалья встрѣчаются черноземовидныя почвы, но онѣ далеко не такъ плодородны, какъ настоящіе черноземы въ Россіи.

Большая часть пространства Забайкальской области покрыта лѣсами; лѣсистость увеличивается къ сѣверу и только въ юго-восточной части области лѣса не имѣется. Лѣса состоятъ преимущественно изъ лиственныхъ, встрѣчаются также сосна, береза и кедръ.

Травы весьма разнообразны, при чемъ среди нихъ имѣется не мало полезныхъ и питательныхъ для скота (различные злаки, горошки, сибирскій клеверъ, вострецъ).

Главнымъ занятіемъ у крестьянъ и большинства казаковъ является земледѣліе. Встрѣчаются, однако, здѣсь селенія, гдѣ земледѣліе не занимаетъ перваго мѣста, а служитъ лишь подспорьемъ; въ такомъ положеніи земледѣліе находится у инородцевъ и у нѣкоторыхъ казаковъ, обезпеченныхъ обширными пастбищами, на которыхъ можно держать много скота.

Въ Забайкальѣ сѣютъ преимущественно слѣдующіе хлѣба: ярицу (яровую рожь), овесъ, пшеницу, ячмень и гречиху. Озимую рожь сѣютъ мало и лишь въ такихъ мѣстахъ, гдѣ выпадаетъ много снѣга (близъ оз. Байкала), или тамъ, гдѣ выпавшій снѣгъ не выдувается вѣтрами (на лѣсныхъ полянахъ).

Мѣстами сѣютъ понемногу просо и коноплю. Картофель разводятъ вездѣ, но его не высѣваютъ въ большихъ количествахъ, а почти исключительно для домашняго потребленія, хотя было бы выгодно садить его и для продажи, такъ какъ онъ родится здѣсь хорошо.

Въ разныхъ частяхъ области, въ зависимости отъ почвы, качества сѣмянъ и другихъ условій, высѣваютъ на 1 казенную десятину различное количество сѣмянъ. Такъ, напримѣръ, ржи озимой, пшеницы и ячменя высѣваютъ отъ 8—10 пуд.; ярицы отъ 7—9 п.; овса отъ

10—12 пуд.; гречихи отъ 4—5 п. и картофеля отъ 50—70 пуд.

Сѣвъ начинаютъ въ концѣ апрѣля и кончаютъ въ первой половинѣ мая.

Для посѣва употребляются сѣмена исключительно мѣстныхъ сортовъ хлѣбовъ, быстро растущихъ и закаленныхъ въ здѣшнемъ климатѣ.

Средніе урожаи въ Забайкальѣ за послѣдніе годы были таковы: озимой ржи—50 пудовъ съ десятины, ярицы—42 пуда, пшеницы 38 пудовъ, овса 43 пуда, ячменя—40 пудовъ, картофеля—400 пудовъ.

Скотоводство является необходимымъ и важнымъ занятіемъ всѣхъ сельскихъ жителей Забайкалья: здѣсь скота держатъ много и крестьяне, и казаки, и инородцы. Кочевые инородцы занимаются земледѣліемъ неохотно а живутъ исключительно скотомъ.

Разводятъ здѣсь: лошадей, крупный рогатый скотъ (коровъ и быковъ), овецъ, козъ и свиней.

Скотъ въ Забайкальѣ исключительно мѣстной породы, привычный къ мѣстному климату и къ мѣстнымъ условіямъ.

Нужно, однако, отмѣтить, что мѣстный скотъ, отличаясь крайней выносливостью, въ остальномъ уступаетъ россійскому скоту.

Лошади малорослыя (отъ 1 арш. 10 верш. до 1 арш. 15 верш.), но крѣпкія и выносливыя. Есть среди нихъ иноходцы съ очень хорошимъ бѣгомъ. Цѣна средней рабочей лошади около 50 р.

Коровы тоже малорослы, волы встрѣчаются хорошіе, крупные, но обыкновенный забайкальскій волъ—невысокаго роста, крѣпкій.

Средняя цѣна дойной коровы 35 руб., пара воловъ отъ 100 руб. до 200 руб.

Овцы мѣстной породы довольно крупныя съ хорошимъ мясомъ, имѣютъ небольшой курдюкъ. Овчина хорошая, мягкая и теплая. Шерсти овца даетъ фунта 3, баранъ—фунтовъ 5—6. Средняя цѣна овцы 5 рублей.

Кромѣ земледѣлія и скотоводства, огромное значеніе для жителей Забайкалья имѣютъ различные промыслы и заработки.

Рыбной ловлей въ озерахъ и рѣкахъ, а также охотой въ окружающихъ селенія лѣсахъ занимается большое

число крестьянъ и казаковъ. Въ оз. Байкалѣ водится въ большомъ количествѣ рыба—омуль, доставляющая мѣстному населенію хорошій доходъ, а также много разной другой рыбы и особый видъ морского животнаго — тюлень, по мѣстному „нерпа".

Въ деревняхъ, расположенныхъ по сплавнымъ рѣкамъ, жители занимаются сплавомъ лѣса и дровъ въ города и на желѣзную дорогу.

Забайкалье очень богато золотомъ, желѣзомъ, каменнымъ углемъ, драгоцѣнными камнями и др. Большею частью эти богатства лежатъ еще нетронутыми и не разрабатываются. Лишь золотыхъ пріисковъ много по всей области, но они обычно удалены отъ жилыхъ мѣстъ, хотя на нихъ жители при желаніи всегда могутъ имѣть подсобный заработокъ.

Нѣкоторый заработокъ населенію даютъ заводы лѣсопильные, мукомольные, кожевенные, механическіе, винокуренные, пивоваренные и др., хотя ихъ въ области сравнительно немного.

Населеніе, живущее вблизи желѣзной дороги, находитъ заработокъ на ней по ремонту, очисткѣ пути и проч.

Цѣны на рабочія руки въ Забайкальѣ очень высокія. Такъ, въ Читѣ, напримѣръ, въ 1911 году платили: землекопу 1 р. 50 к., плотнику и каменщику 2 р. 40 к., кузнецу 2 р. 60 к., столяру 2 р. 80 к., чернорабочему 1 р. 50 к.

Предназначенныя къ заселенію земли расположены въ разныхъ мѣстностяхъ Забайкалья — въ предѣлахъ пяти подрайоновъ: Верхнеудинскомъ, Урульгинскомъ, Акшинскомъ, Витимскомъ и Нерчинскомъ.

Верхнеудинскій подрайонъ.

Завѣдуетъ подрайономъ крестьянскій начальникъ 4-го участка Верхнеудинскаго уѣзда, который живетъ на станціи **Петровскій заводъ** (почта и телеграфъ) Забайкальской жел. дор. Здѣсь имѣется больница и ветеринарный врачъ.

Участки расположены близъ линіи Забайкальской желѣзной дороги (въ 5 — 10 верстахъ отъ нея) между городомъ Верхнеудинскомъ и ст. Хилокъ, главнымъ обра-

зомъ, по долинѣ рѣки Хилка, по р. Илькѣ и по мелкимъ рѣчкамъ, впадающимъ въ нее.

Здѣсь есть участки какъ для общиннаго пользованія, такъ и для хуторскихъ хозяйствъ; водою участки обезпечены, дороги повсюду хорошія.

Мѣстность, гдѣ расположены участки, слегка увалистая; участки находятся въ долинахъ, закрытыхъ съ сѣвера довольно высокими, покрытыми по сѣвернымъ склонамъ лѣсомъ, горами. Совершенно ровныхъ и безлѣсныхъ участковъ немного, большинство лѣсистые. Почва на этихъ участкахъ хорошая, вполнѣ пригодная для земледѣлія. Чаще всего встрѣчаются сѣрыя и красныя супеси — по увалàмъ, суглинки—по склонамъ и въ долинахъ, а темныя супеси, очень рыхлыя и плодородныя, въ падяхъ.

Сбытъ для хлѣба и сѣна удобный и хорошій — въ Верхнеудинскъ и на Петровскій заводъ, а также на Тарбогатайскія каменноугольныя копи и на заводы.

Урульгинскій подрайонъ.

Завѣдуетъ подрайономъ переселенческій чиновникъ, который живетъ при **ст. Урульга**, Забайкальской жел. дор. (почта и телеграфъ). Здѣсь имѣется больница, товаро-продовольственная лавка Переселенческаго Управленія, живетъ ветеринарный врачъ и бываетъ ярмарка съ 27 ноября по 6 декабря.

Участки имѣются въ двухъ мѣстахъ: 1) недалеко отъ станціи Урульга, въ Урульгинской волости, Читинскаго уѣзда, 2) къ югу отъ желѣзной дороги (отъ Туринскаго разъѣзда) по рѣкѣ Кунею въ Тыргетуевской волости.

Всѣ эти участки лежатъ въ горной мѣстности; горы покрыты лѣсомъ, но долины и склоны горъ — или безлѣсные степные, или покрыты березнякомъ.

Лѣса на участкахъ достаточно и строевого, и дровяного.

Открытыхъ, вполнѣ пригодныхъ для немедленной пашни мѣстъ на всѣхъ участкахъ много, равно какъ и покосовъ.

Воды лѣтомъ достаточно, но на зиму рѣчки промерзаютъ, поэтому тамъ, гдѣ нѣтъ ключей, нужно копать колодцы; на нѣкоторыхъ участкахъ колодцы уже приготовлены.

Дороги вездѣ имѣются удовлетворительныя, такъ какъ эта мѣстность давно населена: всюду есть старожильческія селенія и улусы кочевниковъ.

Близость желѣзной дороги и золотыхъ промысловъ обезпечиваютъ переселенцу заработокъ на сторонѣ и хорошій сбытъ хлѣба, сѣна, лѣса, молока, масла, яицъ и пр. продуктовъ хозяйства.

Акшинскій подрайонъ.

Завѣдуетъ подрайономъ крестьянскій начальникъ 4-го участка Читинскаго уѣзда, проживающій **въ сел. Усть-Иля** (отъ гор. Читы 215 верстъ, изъ нихъ 62 версты по Забайкальской жел. дор. до разъѣзда № 62 и затѣмъ 153 версты по почтовому тракту). Въ Усть-Илѣ имѣются почта и телеграфъ, а въ близлежащемъ гор. Акшѣ больница и складъ сельскохозяйственныхъ орудій. Здѣсь же (въ Акшѣ) проживаетъ ветеринарный врачъ и бываютъ двѣ ярмарки—въ іюнѣ и ноябрѣ.

Мѣсность, гдѣ расположены участки, гористая. На нѣкоторыхъ участкахъ совсѣмъ нѣтъ лѣса; на прочихъ имѣется только дровяной, преимущественно береза.

Земли хорошія—глубокіе суглинки и мѣстами супесь. На нѣкоторыхъ участкахъ земли хуже: много дресвяной, хрящеватой почвы. Но вообще мѣстъ для пашни и покосовъ много; мѣстами попадаются и старыя пашни, раздѣланныя, но потомъ заброшенныя старожилами.

Воды въ рѣчкахъ, озерахъ и ключахъ достаточно; на нѣкоторыхъ участкахъ устроены колодцы.

Дороги хорошія, давно наѣзженныя.

Заработковъ достаточно: извозъ грузовъ изъ Акши въ Читу, рыбная ловля въ Ононѣ, работа у старожиловъ, охота и т. п.

Хлѣбъ и сѣно можно продавать въ Акшѣ и большомъ торговомъ селѣ Усть-Илѣ, находящемся тоже недалеко отъ участковъ.

Тамъ же можно купить все необходимое для хозяйства.

Скотъ пріобрѣтается у инородцевъ, или у монголовъ, которые живутъ неподалеку отсюда, за китайской границей.

Витимскій подрайонъ.

Завѣдуетъ подрайономъ переселенческій чиновникъ, который живетъ **въ сел. Починномъ** *на р. Витимѣ*; въ пос. Починный надо ѣхать со ст. Чита, Заб. ж. д., на лошадяхъ около 157 в. по старому Спб. тракту или по переселенческой дорогѣ 111 в.; на уч. Починномъ имѣется почта и телеграфъ, больница и агрономическій пунктъ.

Участки расположены къ сѣверу отъ Забайкальской желѣзной дороги и отъ г. Читы по р.р. Витиму, Кондѣ, Холою, около озеръ Телембы и Еравинскихъ и по мелкимъ рѣчкамъ, впадающимъ въ эти большія рѣки и озера. Разстояніе этихъ участковъ отъ жел. дороги и города Читы довольно значительное — отъ 80 до 150 верстъ и болѣе. Отъ селеній они тоже удалены довольно значительно и большей частью расположены въ безлюдной мѣстности. Участковъ много и они занимаютъ большую площадь.

Все необходимое для домашняго обихода можно купить въ селахъ Укыръ и Беклемишево, а также въ Читѣ.

Кромѣ того, на переселенческихъ пунктахъ — близъ озера Еравинскаго, на участкѣ Веселомъ на Телембѣ и на Витимѣ — устроены Переселенческимъ Управленіемъ казенные склады земледѣльческихъ машинъ и орудій, а также разнаго рода сѣмянъ и всѣхъ необходимыхъ въ хозяйствѣ товаровъ (чая, сахара, муки, крупы и пр.).

Часть участковъ расположена по открытымъ, ровнымъ степнымъ мѣстамъ (около Еравинскихъ озеръ), а часть — въ гористой лѣсной мѣстности по долинамъ рѣкъ, текущихъ въ р. Витимъ на сѣверъ; но большинство этихъ долинъ закрыто отъ сѣверныхъ холодныхъ вѣтровъ горами.

Почва большей частью хорошая, плодородная, вполнѣ пригодная для земледѣлія. Чаще всего встрѣчается здѣсь суглинки, очень темные, толщиной 7—15 вершковъ и болѣе. Къ суглинку всегда есть примѣсь гальки. Это — земли лучшія, наиболѣе плодородныя. По увалamъ попадается не мало супесей, тоже часто черныхъ, какъ черноземъ.

Такъ какъ здѣсь земля никогда не пахалась, почти не выкашивалась и затѣнена лѣсомъ, то во многихъ мѣстахъ она сильно сырая. Однако, этой сырости бояться нечего: она держится только на поверхности земли и послѣ пашни и вырубки лѣса исчезнетъ.

Климатъ этой мѣстности холоднѣе, чѣмъ на участкахъ Верхнеудинскаго подрайона, потому что здѣсь дальше на сѣверъ и мѣстность гораздо выше. Инеи, если запоздать посѣвомъ, могутъ осенью сильно повредить хлѣбамъ. Однако, здѣсь можно сѣять почти всѣ хлѣба, разводимые въ Забайкальѣ.

Передъ Верхнеудинскими эти участки имѣютъ то преимущество, что здѣсь больше простора, больше луговъ, и, слѣдовательно, больше корма для скота. Поэтому, кто хочетъ держать много скота, тому можно смѣло рекомендовать эти участки.

Почти на всѣхъ участкахъ имѣется достаточное количество открытыхъ, степныхъ или долинныхъ мѣстъ, пригодныхъ для немедленной распашки.

Сѣнокосовъ же повсюду не только достаточно, но даже много и притомъ очень хорошихъ.

Особенно хороши эти участки для разведенія молочнаго скота: здѣсь много хорошихъ луговъ и выгоновъ, а сбытъ масла всегда обезпеченъ въ Читу. Переселенцы, поселившіеся на Витимѣ, поняли это и устроили у себя артельный маслодѣльный заводъ для выработки сливочнаго масла.

Лѣса на участкахъ и особенно на окружающихъ ихъ казенныхъ и кабинетскихъ земляхъ много, такъ что недостатка въ немъ нигдѣ нѣтъ.

На всѣхъ участкахъ имѣются рѣки или озера, поэтому воды достаточно, но для зимы лучше выкапывать колодцы, т. к. мелкія рѣчки и озера промерзаютъ здѣсь зимою до дна.

Часть участковъ (около Еравинскихъ озеръ) лежитъ близко отъ почтоваго тракта идущаго изъ г. Читы на г. Верхнеудинскъ и потому обезпечены хорошей дорогой; на другіе же участки дороги были плохи. Въ настоящее время Переселенческое Управленіе особенно озабочено постройкой здѣсь хорошей дороги, такъ, есть уже готовая дорога отъ Читы до Телембы, которая потомъ пройдетъ дальше до Витима, а также дорога отъ сел. Домно - Еравинскаго до Витима.

Нерчинскій подрайонъ.

Завѣдуетъ подрайономъ переселенческій чиновникъ, проживающій при станціи **Бушулей**, Амурской жел. дор. (почтовый адресъ: почтовый вагонъ Куенга-Урюмъ, Амурской жел. дор., станція Бушулей); въ сел. Бушулей имѣется больница, товаро-продовольственная лавка Переселенческаго Управленія и сельско-хозяйственный складъ.

Участки расположены къ сѣверу отъ Забайкальской жел. дороги и отъ города Нерчинска по р.р.: Куенгѣ, Алеуру, Агитѣ, Унгургѣ и притокамъ ихъ.

Часть этихъ участковъ расположена близко отъ линіи Амурской жел. дороги, на разстояніи отъ 1 до 40 верстъ и болѣе. Другіе участки расположены вблизи Нерчинска—въ 30 верстахъ отъ него и далѣе, а также вблизи села Олинскаго—по р. Нерчѣ.

Всѣ участки имѣютъ достаточно открытыхъ мѣстъ для пашни, обезпечены строевымъ и дровянымъ лѣсомъ, хорошими покосами и лугами; почвы повсюду хорошія, плодородныя, преимущественно суглинистыя. Водою участки обезпечены изъ рѣчекъ и озеръ,—на нѣкоторыхъ участкахъ Переселенческимъ Управленіемъ построены колодцы.

Ко всѣмъ южнымъ участкамъ этого подрайона проведены хорошія дороги; къ сѣвернымъ—тамъ, гдѣ нѣтъ дорогъ, онѣ строятся Переселенческимъ Управленіемъ, такъ что проѣздъ къ селеніямъ старожиловъ и къ линіи Амурской желѣзной дороги повсюду обезпеченъ.

Большинство участковъ лежитъ недалеко отъ старожильческихъ селеній, гдѣ хлѣбъ сѣется уже давно и гдѣ хлѣбопашество составляетъ главный промыселъ населенія; на нѣкоторыхъ—до сихъ поръ сохранились пашни, раздѣланныя еще старожилами.

На таежныхъ, болѣе удаленныхъ отъ старыхъ селеній, участкахъ, Переселенческое Управленіе само дѣлало опыты посѣва хлѣбовъ и они удались вполнѣ: урожай получался хорошій.

Кромѣ того на нѣкоторыхъ участкахъ, заселенныхъ переселенцами уже четыре года, урожаи всѣхъ хлѣбовъ, особенно же ярицы, ячменя, овса и картофеля, оказались весьма удовлетворительными. Пробы посѣва льна и ко-

нопли дали не менѣе удовлетворительные результаты. Волокно получилось хорошаго качества. Огородныя овощи здѣсь также хорошо удаются.

Почти всѣ участки имѣютъ много покосовъ и выгоновъ. Поэтому здѣсь выгодно разводить скотъ и выдѣлывать сливочное масло. Переселенцы, поселившіеся на участкахъ вдоль линіи Амурской желѣзной дороги, устроили у себя уже два артельныхъ маслодѣльныхъ завода и выписали хорошихъ томскихъ коровъ.

Переселенцы въ этой мѣстности могутъ имѣть хорошій заработокъ на желѣзной дорогѣ, на пріискахъ и у старожиловъ; они могутъ заниматься также охотой, извозомъ, лѣсными промыслами, а мѣстами по Нерчѣ и рыбной ловлей. Нерчинскіе бѣлка и рябчикъ цѣнятся дороже другихъ; ихъ здѣсь очень много, какъ и всякой другой дичи. На зиму крестьяне зарабатываютъ охотой хорошія деньги.

Ссуды и пособія на устройство

Въ Забайкальской области предѣльная норма домообзаводственныхъ ссудъ, въ суммѣ 400 руб., установлена закономъ для сѣверной таежной полосы области, куда входитъ головной участокъ Амурской дороги и все пространство Витимскаго плоскогорья, и въ суммѣ 250 руб. для прочихъ частей Забайкалья. Половина выдаваемой ссуды, т. е. 200 и 125 руб., можетъ быть обращаема въ безвозвратное пособіе.

Амурская область.

Въ Амурскую область надо ѣхать по Сибирской жел. дор. до Иркутска, откуда по Забайкальской ж. д.—до ст. Карымской и дальше до Срѣтенска, расположеннаго на рѣкѣ Шилкѣ. Изъ Срѣтенска надо ѣхать на пароходѣ по рѣкамъ Шилкѣ и Амуру до нужныхъ пристаней.

Амурская область расположена по верхнему и среднему теченію рѣки Амура. Съ трехъ сторонъ прилегаютъ къ ней русскія области: съ запада — Забайкальская, съ сѣвера—Якутская и съ востока—Приморская. Съ юга къ Амурской области примыкаетъ часть Китайской Имперіи—Маньчжурія, лежащая по правому берегу Амура, который и служитъ нашей границей съ Китаемъ.

Пространство Амурской области очень велико—свыше 36 милліоновъ десятинъ, населеніе же пока незначительно—всего 260 тысячъ человѣкъ крестьянъ, казаковъ и горожанъ; кромѣ того, въ области проживаетъ нѣсколько десятковъ тысячъ китайцевъ и корейцевъ. За послѣдніе годы на постройку Амурской жел. дор. явилось много русскихъ рабочихъ изъ Европейской Россіи.

Строющаяся Амурская желѣзная дорога прорѣзаетъ всю область въ недалекомъ сравнительно разстояніи отъ Амура, то приближаясь къ нему, то удаляясь. Вотъ списокъ главнѣйшихъ станцій Амурской желѣзной дороги.

Керакъ,	Талданъ,	Пера,
Рухлово,	Магдагачи,	Селитканъ,
Ольдой,	Дактуй,	Ледяная,
Уруша,	Тыгда,	Алексѣевскъ,
Омутная,	Ушумунъ,	Бѣлоногово,
Ерофей Павловичъ,	Ту,	Бакчирева,
	Ульминъ,	Малиновка.

Амурская область пока не раздѣлена еще на уѣзды, но это послѣдуетъ въ ближайшемъ будущемъ. Городъ Благовѣщенскъ, съ населеніемъ въ 65 тысячъ, расположенъ на Амурѣ при впаденіи въ него р. Зеи; по теченію послѣдней расположены еще два городскихъ поселенія—Зея-Пристань и Алексѣевскъ.

Военный Губернаторъ области и завѣдывающій переселенческимъ дѣломъ проживаютъ въ гор. Благовѣщенскѣ, гдѣ находятся и всѣ правительственныя учрежденія.

Почти вся поверхность Амурской области занята отрогами большихъ горныхъ хребтовъ—Станового и Буреинскаго; значительныя низменности расположены по лѣвому берегу р. Зеи, вплоть до Амура, и по Амуру — до предѣловъ Приморской области съ перерывомъ, образуемымъ Буреинскими горами.

По Амурской области, на протяженіи 1580 верстъ, протекаетъ судоходная р. Амуръ; самый большой притокъ р. Амура — Зея, судоходная на 800 верстъ отъ Благовѣщенска, затѣмъ Бурея, также судоходная верстъ на 400 отъ устья въ среднюю воду, и Архара (сплавная). Вообще область орошена очень богато. Кромѣ названныхъ рѣкъ, здѣсь имѣется еще много другихъ, — судоходныхъ и сплавныхъ, — имѣющихъ важное значеніе для своихъ районовъ (Селемджа, Томь, Тыгда и др.).

Климатъ Амурской области очень своеобразенъ: зима холодная, съ морозами до 30 — 40 градусовъ, но малоснѣжная, продолжается съ начала ноября до половины апрѣля. Весна начинается съ конца апрѣля, когда вскрывается Амуръ,—трава появляется около Николы—9 мая; пахать рѣдко начинаютъ ранѣе 15 апрѣля. Лѣто обычно очень жаркое, въ іюлѣ и первой половинѣ августа начинаютъ лить сильные дожди, вызывающіе иногда большія наводненія. Слабые утренники (иней) появляются въ сѣверныхъ частяхъ области уже во второй половинѣ августа,— въ южной части — въ сентябрѣ; съ начала октября наступаютъ заморозки, появляется на Амурѣ и притокахъ такъ называемая шуга. Амуръ и Зея замерзаютъ обычно въ началѣ ноября.

По своимъ почвамъ Амурская область напоминаетъ наши сѣверныя губерніи — Петербургскую, Псковскую, Новгородскую.

Богатыхъ, тучныхъ черноземовъ, какіе встрѣчаются въ южныхъ губерніяхъ (Екатеринославской, Полтавской, Харьковской и т. д.)—здѣсь нѣтъ. Нѣтъ здѣсь и настоящихъ степей. Почвы Амурской области, покрытыя луговой и болотной растительностью, а чаще лѣсомъ, благодаря сырому и холодному климату,—болотныя и полу-

Амурская область.

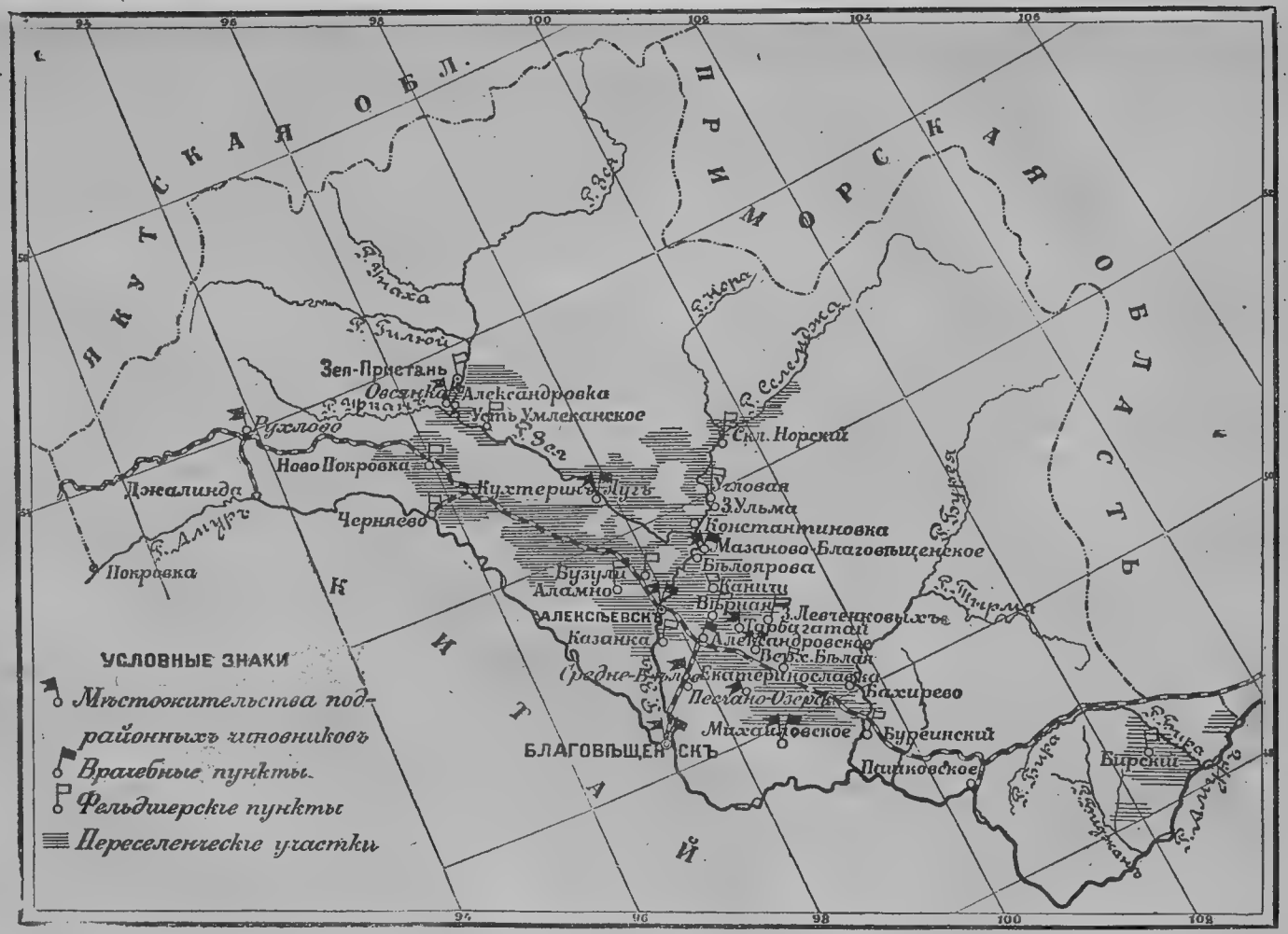

Болѣе подробныя карты съ маршрутами на участки можно получить на переселенческихъ пунктахъ этой области.

болотныя, подзолистыя, то болѣе сухія и легкія (супеси), то болѣе сырыя и тяжелыя (суглинки и глинистыя почвы).

Растительность Амурской области довольно разнообразна и богата. Въ южной части области, — въ Зее-Буреинской равнинѣ, а также по берегамъ большихъ рѣкъ, преобладаетъ травяная растительность сухихъ луговъ; чѣмъ дальше къ сѣверу, тѣмъ мѣстность становится лѣсистѣе и болотистѣе.

Лѣсовъ въ Амурской области очень много (въ Зее-Буреинской равнинѣ ихъ уже почти нѣтъ). На сѣверѣ, за Селемджей, по верхнему теченію притоковъ Буреи и Зеи, а также по гористымъ мѣстамъ, встрѣчаются здѣсь лѣса непроходимые, состоящіе изъ вѣковыхъ деревьевъ. Такіе лѣса называются „амурской тайгой". Въ сѣверныхъ частяхъ области растутъ преимущественно хвойные лѣса, изъ лиственницы и ели, а по песчанымъ мѣстамъ также и сосны. Въ южныхъ частяхъ области преобладаютъ лиственные лѣса—изъ черной и бѣлой березы, кустарниковаго дуба и орѣшника.

Главное занятіе сельскаго населенія Амурской области — земледѣліе. Сѣютъ здѣсь исключительно яровые хлѣба: озимые не удаются вслѣдствіе малоснѣжныхъ и холодныхъ зимъ. Изъ зерновыхъ хлѣбовъ главными являются овесъ, яровая пшеница и рожь (ярица); сѣютъ также ячмень и гречиху.

Урожаи хлѣбовъ въ Амурской области очень различные. Съ новой земли урожаи больше, со старыхъ пашенъ—меньше. Въ среднемъ, по новой землѣ, ярица даетъ около 100 пудовъ съ десятины, пшеница отъ 110 до 120, а овесъ, гдѣ его сѣютъ по новой землѣ, — до 150 пудовъ. По старой пашнѣ урожаи уменьшаются больше, чѣмъ на четверть; въ среднемъ считается хорошимъ, если съ одной казенной десятины старой пашни удается снять ярицы 75 пудовъ, пшеницы—80 пудовъ и овса — 100 пудовъ. Картофель въ Амурской области обычно даетъ хорошіе урожаи: въ среднемъ, картофеля собираютъ до 1000 пудовъ съ десятины.

Цѣны на хлѣбъ за 1 пудъ въ Амурской области въ послѣдніе годы стояли слѣдующія: пшеница и ярица отъ 80 коп. до 1 руб., овесъ отъ 65 коп. до 1 руб., гречиха въ зернѣ отъ 55 до 90 коп., картофель—отъ 30 до 60 коп.

Хорошій сбытъ хлѣба можно найти въ Благовѣщенскѣ, гдѣ постоянными покупщиками являются: интендантство, владѣльцы паровыхъ мельницъ и винокуренныхъ заводовъ, а также золотопромышленники.

Особенно выгодно сбывать хлѣбъ и другіе сельскіе продукты на золотые пріиски, куда они доставляются зимой самими крестьянами; пріисковыя цѣны почти втрое выше городскихъ.

Цѣны на скотъ въ Амурской области довольно высокія. Хорошая лошадь стоитъ 100—150 руб., мѣстная крестьянская корова рублей 80—90, россійская отъ 200 до 400 руб.; быки и волы оцѣниваются отъ 50 до 150 руб. за голову.

На ряду съ земледѣліемъ населеніе Амурской области занимается разными промыслами, изъ которыхъ главнѣйшими являются: рыбопромышленность, лѣсной промыселъ, извозъ, охота и отходъ на заработки.

Извознымъ промысломъ занимается за малыми исключеніями почти все крестьянское населеніе Амурской области, причемъ для нѣкоторыхъ промысловъ этотъ является главнымъ источникомъ существованія, для другихъ же только подсобнымъ; особенно выгоденъ зимній извозъ на золотые пріиски.

Спросъ на рабочія руки въ области очень великъ и цѣны за трудъ стоятъ довольно высокія, что объясняется постройкой Амурской желѣзной дороги и недопускомъ на казенныя работы китайскихъ рабочихъ. Вотъ средніе заработки мастеровъ и рабочихъ:

	Поденно.	Помѣсячно.
Чернорабочій . . .	1 р. 40 к.	38 р. 50 к.
Землекопъ	2 „ 10 „	55 „ 00 „
Плотникъ	2 „ 20 „	45 „ 00 „
Кузнецъ	2 „ 40 „	60 „ 00 „
Слесарь	2 „ 60 „	65 „ 00 „
Токарь	2 „ 60 „	65 „ 00 „
Каменьщикъ.	2 „ 80 „	80 „ 00 „
Печникъ	3 „ 50 „	—

Пароходство по р.р. Шилкѣ и Амуру открывается въ самомъ концѣ апрѣля. Поэтому отправляющимся въ Амур-

скую область не слѣдуетъ выѣзжать съ родины раньше 10—15 апрѣля, чтобы не задерживаться въ ожиданіи открытія навигаціи въ Стрѣтенскѣ. За провозъ частные пароходы берутъ 3—5 рублей съ человѣка, за грузъ 10—20 копеекъ съ пуда. Необходимо также помнить, что цѣны на первые рейсы бываютъ обычно повышенныя и всѣмъ желающимъ выѣхать изъ Срѣтенска часто не хватаетъ мѣстъ.

Изъ города Благовѣщенска передвиженіе на ближайшіе участки производится по грунтовымъ дорогамъ, а на болѣе дальніе—на пароходахъ по р.р. Зеѣ, Селемджѣ и Буреѣ.

Свободныя для устройства переселенцевъ земли имѣются во всѣхъ мѣстностяхъ заселяемой части Амурской области. Полустепные участки находятся здѣсь только въ южной полосѣ Зее-Буреинской низменности; въ остальныхъ мѣстностяхъ участки преимущественно лѣсные, съ большимъ или меньшимъ количествомъ открытыхъ мѣстъ.

По характеру поверхности, почвы и климата, а также по тяготѣнію отдѣльныхъ мѣстностей къ значительнымъ рѣкамъ Амурская область можетъ быть раздѣлена на семь районовъ: Буреинско-Архарскій, Томско-Бѣльскій, Перскій, Селемджинскій, Кухтеринскій, Черняево-Зейскій и Неверскій.

Въ административномъ отношеніи Амурская область дѣлится на 11 крестьянскихъ участковъ, которыми завѣдываютъ переселенческіе чиновники и крестьянскіе начальники.

Ниже приводится подробное описаніе районовъ и крестьянскихъ участковъ.

Буреинско-Архарскій районъ.

1-й, 4-й и 5-й крестьянскіе участки.

Буреинско-Архарскій районъ занимаетъ самую южную часть Амурской области. На югѣ къ району примыкаютъ земли Амурскаго казачьяго войска, на западѣ—земли старожильческаго населенія Ивановской волости, а на сѣверѣ—Бѣльская волость.

По характеру поверхности этотъ районъ дѣлится рѣкой Буреей и ея притоками на двѣ совершенно различ-

ныя части: западную — равнинную (Зее-Буреинская низменность) и восточную—горную.

Въ этомъ районѣ протекаетъ много рѣчекъ: Бурея, Архара, Завитая и другія.

По растительности Буреинско-Архарскій районъ можно раздѣлить на три части: 1) западную—почти безлѣсную вплоть до рѣки Завитой, гдѣ даже дровяного лѣса мало; 2) среднюю—между рѣчками Завитой и Буреей—болѣе лѣсистую, гдѣ въ дровяномъ лѣсѣ недостатка нѣтъ, а на сѣверѣ встрѣчается даже и строевой лѣсъ, и, наконецъ, 3) восточную—лѣсистую, имѣющую много хорошаго строевого лѣса.

По почвамъ районъ также дѣлится на три части: 1) западную—до рѣчки Завитой—съ глубокими, богатыми почвами Зее-Буреинской низменности, лучшими по плодородію во всей Амурской области; 2) среднюю—между рѣками Завитой и Буреей съ почвами уже болѣе бѣдными, глинистыми и суглинистыми—по увалamъ и супесчаными—по долинамъ рѣкъ и рѣчекъ, и 3) восточную—за Буреей—съ бѣдными почвами, въ которыхъ часто начинаетъ попадаться камень.

Въ этомъ лучшемъ районѣ Амурской области остается въ настоящее время уже немного свободныхъ участковъ: большая часть изъ нихъ заселены полностью, особенно же тѣ, которые ближе расположены къ старожильческимъ селеніямъ; къ послѣднимъ селеніямъ можно причисляться только по пріемнымъ приговорамъ.

Черезъ Буреинско-Архарскій районъ, на всемъ его протяженіи съ запада на востокъ, проходитъ строющаяся линія Амурской желѣзной дороги. По ней образовано нѣсколько поселковъ городского типа: Завитая, Малиновка, Архара, Урилъ и Кундуръ (при желѣзнодорожныхъ станціяхъ тѣхъ же названій); изъ нихъ особое значеніе имѣетъ поселокъ Малиновка, расположенный на лѣвомъ берегу судоходной р. Буреи, въ центрѣ земледѣльческаго района, на пути къ золотымъ пріискамъ Буреинско-Ниманскаго округа; въ этомъ поселкѣ разбито около 1,500 усадебныхъ мѣстъ и отведено подъ выгонъ до 8,000 десятинъ.

Крестьянскій Начальникъ 1-го участка проживаетъ въ городѣ *Благовѣщенскѣ*. Въ составъ участка входятъ во-

лости: Гильчинская, Козьмо-Демьяновская, Полтавская и Тамбовская.

Крестьянскій начальникъ 4-го участка проживаетъ въ селеніи *Песчано-Озерномъ*, гдѣ имѣется почтовое отдѣленіе; телеграфъ въ сел. Михайловскомъ. Въ составъ участка входятъ волости: Борисоглѣбская, Бѣлояровская и Песчано-Озерская. Фельдшерскіе пункты участка въ сел. Екатеринославкѣ, Борисоглѣбовкѣ и Песчано-Озерномъ. Ярмарки въ селеніяхъ — Александровскомъ, Завидномъ, Песчано-Озерномъ и другихъ.

Крестьянскій начальникъ 5-го участка (переселенческій чиновникъ) живетъ въ сел. *Михайловскомъ*, гдѣ имѣются почта и телеграфъ. Въ составъ участка входятъ волости: Завитинская, Валуевская, Буреинская и Архарская

Томско-Бѣльскій районъ.

3-й и 6-й крестьянскіе участки.

Томско-Бѣльскій районъ расположенъ сѣвернѣе Буреинско-Архарскаго и занимаетъ среднюю часть Амурской области. Съ юга къ нему примыкаютъ Завитинская, Песчано-Озерская и Ивановская волости; западной его границей служитъ—рѣка Зея; къ сѣверу отъ него расположена—Краснояровская волость.

Поверхность района—довольно однообразна: невысокіе увалы (холмы) мѣстами совершенно сглаживаются и переходятъ въ равнину; лишь самая восточная часть района гориста.

По Томско-Бѣльскому району протекаетъ сплавная рѣка Томь, по которой въ большую воду, верстъ на 100—150, поднимаются небольшіе мелкосидящіе пароходы.

По характеру растительности Томско-Бѣльскій районъ—полу-лѣсной; дровяной лѣсъ имѣется здѣсь почти на всѣхъ участкахъ. Что же касается строевого, то его можно получать сплавомъ по рѣкѣ Томи и ея притокамъ. Въ качествѣ сѣнокосовъ въ этомъ районѣ используются рѣчныя долины и пади, поросшія густымъ злакомъ—вѣйникомъ, по мѣстному называемымъ „болотнымъ пыреемъ“.

Почвы въ Томско-Бѣльскомъ районѣ большею частью суглинистыя и глинистыя, залегающія обычно на глинахъ. Для разработки тяжеловаты. По долинамъ рѣкъ, а также

по рѣчкамъ, встрѣчаются небольшія площади съ песчаными и супесчаными почвами.

Черезъ Томско-Бѣльскій районъ, въ южной его части, пройдетъ строющаяся Амурская желѣзная дорога; это дастъ значительныя выгоды въ будущемъ переселенцамъ, какъ въ отношеніи заработковъ, такъ и въ отношеніи сбыта продуктовъ сельскаго хозяйства.

Въ трехъ верстахъ отъ селенія Александровскаго разбитъ поселокъ городского типа „Александровскій". Въ немъ всего разбито 301 усадьба; подъ выгонъ отведено около 3.000 десятинъ.

Центральнымъ мѣстомъ района надо считать селеніе Александровское, расположенное при желѣзной дорогѣ и сплавной рѣкѣ Томи. Съ началомъ движенія поѣздовъ черезъ селеніе Александровское пойдутъ всѣ грузы на Селемджинскіе золотые пріиски.

Канцелярія завѣдывающаго 3-мъ крестьянскимъ участкомъ (переселенческій чиновникъ) находится въ селеніи Средне-Бѣломъ, Бѣльской волости; тамъ же почтовое отдѣленіе. Въ составъ участка входятъ волости: Бѣльская и Томская. Фельдшерскіе пункты въ 3-мъ крестьянскомъ участкѣ расположены въ селеніяхъ Александровкѣ и Средне-Бѣломъ.

Канцелярія завѣдывающаго 6-мъ крестьянскимъ участкомъ (переселенческій чиновникъ) находится въ селеніи Тарбогатаѣ, гдѣ имѣются больница и почтовое отдѣленіе. Въ составъ участка входятъ волости Торбогатайская и Вознесенская. Фельдшерскіе пункты 6-го крестьянскаго участка расположены въ выселкѣ Левченковыхъ и въ селеніи Вознесеновкѣ.

Перскій районъ.

2-й и 8-й крестьянскіе участки.

Перскій районъ, какъ и Томско-Бѣльскій, занимаетъ центральную часть Амурской области.

Вся мѣстность праваго побережья Зеи—возвышенная и изрѣзана долинами притоковъ Зеи. По мѣрѣ удаленія вглубь отъ рѣки Зеи, гористая мѣстность начинаетъ выравниваться и переходитъ постепенно въ пологіе увалы. Рѣкъ и рѣчекъ въ этой части района много; есть изъ нихъ и сплавныя, какъ, напримѣръ, Большая и Малая Пера.

Открытыхъ площадей мало и мѣстность имѣетъ лѣ-

систый характеръ. Сѣнокосныя угодья сосредоточены по долинамъ рѣкъ и по падямъ, по большей части заболоченнымъ и кочковатымъ. Лучшіе луга расположены по долинамъ рѣкъ Зеи и Большой Перы.

Почвы этого района суше, но зато и бѣднѣе, чѣмъ въ районѣ лѣваго побережья рѣки Зеи. По долинамъ рѣкъ преобладаютъ супески; по увалamъ — суглинки и глины, со слоемъ черной земли не болѣе чѣмъ въ $1^1/_2$—2 вершка.

Почти по серединѣ этого района проходитъ Амурская желѣзная дорога, дающая переселенцамъ возможность хорошо прирабатывать, въ случаѣ надобности, въ особенности въ первое время по водвореніи. Въ отношеніи обезпеченія путями сообщенія Перскій районъ поставленъ въ очень благопріятное положеніе: одной стороной онъ примыкаетъ къ судоходной рѣкѣ—Зеѣ, по которой имѣется пароходное сообщеніе съ городомъ Благовѣщенскомъ. По правому и лѣвому побережьямъ рѣки Зеи тянутся земскіе тракты изъ южныхъ старожильческихъ селеній, причемъ правобережный трактъ доходитъ до города Алексѣевска, гдѣ и соединяется съ грунтовой переселенческой дорогой, идущей далѣе на сѣверъ къ устью рѣки Селемджи. Кромѣ этихъ двухъ дорогъ, имѣются вполнѣ проѣзжія дороги по долинамъ рѣкъ Голубой, Большой и Малой Перы, а также вдоль линіи Амурской желѣзной дороги.

Въ 1912 году, въ Перскомъ районѣ, вблизи деревни Суражевки при желѣзной дорогѣ, былъ основанъ городъ Алексѣевскъ.

Кромѣ гор. Алексѣевска въ Перскомъ районѣ, при желѣзнодорожныхъ станціяхъ — Ледяная и Бѣлоногово — образованы поселки городского типа.

Городъ Алексѣевскъ расположенъ на правомъ берегу рѣки Зеи, въ 180-ти верстахъ выше города Благовѣщенска, при станціи Амурской желѣзной дороги „Алексѣевскъ“. Всего въ городѣ Алексѣевскѣ разбито 3,640 усадебъ, изъ которыхъ уже половина сданы. Въ настоящее время гор. Алексѣевскъ началъ застраиваться; одновременно съ обывательскими домами строятся: церковь, школа, почтово-телеграфная контора и дѣтскій пріютъ; сооружается также казенный лѣсной заводъ и лѣсные склады. Есть предположеніе, что въ городѣ Алексѣевскѣ будетъ находиться Управленіе Амурской желѣзной дороги.

Въ **городѣ Алексѣевскѣ** находится канцелярія завѣдывающаго 8-мъ крестьянскимъ участкомъ переселенческаго чиновника, врачебный и фельдшерскій пункты, складъ земледѣльческихъ машинъ и переселенческая продовольственная лавка. Въ составъ 8-го участка входятъ волости: Троицкая, Серебрянская и Больше-Сазанская. Фельдшерскіе пункты въ 8-мъ крестьянскомъ участкѣ имѣются въ селеніяхъ—Троицкомъ, Казанкѣ и Климоуцы.

Завѣдывающій 2-мъ крестьянскимъ участкомъ живетъ **въ гор. Благовѣщенскѣ.** Въ составъ 2-го участка входятъ волости: Амурско-Зейская и Ивановская. Во 2-мъ крестьянскомъ участкѣ ярмарки бываютъ въ сел. Ивановскомъ и Троицкомъ.

Селемджинскій районъ.

7-й крестьянскій участокъ.

Селемджинскій районъ охватываетъ нижнее и среднее теченіе рѣки Селемджи, а также среднее теченіе рѣки Зеи, отъ рѣчки Трота до селенія Красноярова.

Главныя рѣки, которыми прорѣзывается этотъ районъ—Зея и Селемджа; обѣ эти рѣки судоходны на всемъ ихъ протяженіи въ районѣ. Изъ второстепенныхъ рѣкъ наиболѣе значительны по величинѣ—Мамынъ и Нора, впадающія въ Селемджу съ правой ея стороны; эти двѣ рѣки настолько значительны, что даже въ среднюю воду по нимъ верстъ на 100 — 200 могутъ подниматься мелкосидящіе пароходы.

По характеру растительности районъ можно раздѣлить на двѣ части: южную—полулѣсную и сѣверную—лѣсную.

Долина Зеи большею частью—открытая; лишь ближе къ горамъ появляются по ней бѣлоберезники.

Почвы Селемджинскаго района довольно разнообразны. Лучшія изъ нихъ—илисто-песчаные наносники—залегаютъ въ долинахъ большихъ рѣкъ:—Зеи, Селемджи и Мамына. Большая же часть почвъ района—тяжелые суглинки съ небольшимъ количествомъ перегноя.

Лучшіе переселенческіе участки Селемджинскаго района расположены по берегамъ главныхъ рѣкъ — Зеи и Селемджи. Здѣсь и почвы богаче и больше открытыхъ пространствъ, пригодныхъ для разработки подъ пашню безъ предварительныхъ затратъ на корчевку лѣса.

Канцелярія завѣдывающаго 7-мъ крестьянскимъ участкомъ переселенческаго чиновника находится въ деревнѣ Мазановой, расположенной въ нѣсколькихъ верстахъ ниже устья Селемджи. Здѣсь же находятся: больница, церковь, школа и переселенческая лавка со складомъ земледѣльческихъ машинъ. Кромѣ того, въ Мазановой имѣется нѣсколько лавокъ, принадлежащихъ частнымъ торговцамъ. Отъ гор. Благовѣщенска Мазанова отстоитъ примѣрно на 250 верстъ. Въ составъ 7-го участка входятъ волости Красноярская и Селемджинская. Фельдшерскіе пункты находятся въ селеніяхъ Каничахъ, Угловомъ и на участкахъ Грамматухинскомъ, Иверъ, Тулуповскомъ и Сосновый Боръ.

Кухтеринскій районъ.

9-й крестьянскій участокъ.

Кухтеринскій районъ расположенъ по среднему теченію рѣки Зеи отъ устья ея праваго притока, рѣчки Трота, до заимки Болотова. На западѣ — этотъ районъ граничитъ съ землями Амурскаго казачьяго войска; на востокѣ, его границей служитъ рѣка Мамынъ.

Рѣкой Зеей районъ дѣлится на двѣ части—западную и восточную.

Западная часть района, отъ рѣки Зеи до границъ земель Амурскаго казачьяго войска, захватываетъ все правое побережье Зеи съ ея правыми притоками. Это пространство — возвышенное, съ общимъ склономъ на юго-востокъ. Въ западной части мѣстность болѣе ровная, только слегка волнистая; чѣмъ ближе къ Зеѣ, тѣмъ она становится все болѣе гористой и каменистой.

Правое побережье Зеи — въ общемъ имѣетъ лѣсистый характеръ; лишь въ самой западной части встрѣчаются здѣсь довольно значительныя площади открытыхъ пространствъ, или совершенно безлѣсныхъ, или съ очень рѣдкимъ лѣсомъ. Лѣсъ состоитъ преимущественно изъ бѣлой и черной березы, а также изъ лиственницы и сосны.

Въ предѣлахъ этой части района протекаютъ, кромѣ рѣки Зеи, ея сплавные притоки—Тыгда, Ту и частью Бэлау, со множествомъ впадающихъ въ нихъ рѣчекъ и ключей.

Почвы западной части района очень разнообразны. Наиболѣе распространены здѣсь суглинки, вполнѣ пригодные для разработки. Песчаныя и супесчаныя почвы

встрѣчаются подъ сосновыми лѣсами, на сухихъ возвышенныхъ мѣстахъ и по релкамъ рѣчныхъ долинъ.

Восточная часть района, простирающаяся къ востоку отъ рѣки Зеи до рѣки Мамына, также возвышенная, съ довольно пологой покатостью къ югу и юго-востоку.

Изъ рѣкъ, протекающихъ въ восточной части района, наиболѣе значительны по величинѣ—лѣвые притоки Зеи:—Улюмъ, Ольга, Тену, Ковали, Онго и верховья Грамматухи, затѣмъ рѣка Мамынъ и ея притоки—Гарь и Быка.

По характеру растительности эта часть района лѣсиста; открытыхъ безлѣсныхъ пространствъ здѣсь не болѣе одной пятой части всей площади, да и эта часть сильно заболочена и для земледѣлія непригодна.

Почвы этой части района также очень разнообразны. Наиболѣе удобны для хлѣбопашества суглинки, глинистыя и глинисто-песчаныя почвы, залегающія подъ мѣшаными лѣсами, а также полуболотныя почвы, поросшія березовымъ ерникомъ (березовый ерникъ—особый видъ кустарниковой березы, не достигающей большого роста).

Травяной покровъ во всемъ районѣ довольно бѣденъ. Луга здѣсь большею частью мокрые, кочковатые и расположены по узкимъ долинамъ рѣкъ и рѣчекъ, а также по падямъ, сравнительно незначительными площадями. Луга эти можно улучшить своевременнымъ (весной) сжиганіемъ старой отмершей травы.

Центральный пунктъ района—участокъ Кухтеринскій, гдѣ находится канцелярія завѣдывающаго 9-мъ крестьянскимъ участкомъ (переселенческаго чиновника), больница и складъ земледѣльческихъ машинъ, муки и другихъ товаровъ, необходимыхъ въ крестьянскомъ обиходѣ. Въ составъ 9-го участка входятъ волости Гондаттіевская и Ново-Воскресенская. Открытые въ настоящее время для заселенія переселенческіе участки отстоятъ отъ участка Кухтеринскаго на разстояніи отъ 1 до 80 верстъ, а отъ города Благовѣщенска—въ среднемъ на 350 верстъ. Фельдшерскій пунктъ имѣется въ селеніи Гондаттівскомъ.

Черняево-Зейскій районъ.

10-й крестьянскій участокъ.

Черняево-Зейскій районъ къ сѣверу простирается до устья рѣки Брянты, къ востоку—до рѣки Мамына и къ западу—

до границы земель казачьяго войска. По мѣсторасположенію участки Черняево-Зейскаго района можно раздѣлить на три группы, отстоящія на значительномъ разстояніи одна отъ другой. Первую группу составляетъ такъ называемый Дамбукинскій районъ, расположенный въ 80 верстахъ сѣвернѣе города Зеи-Пристани, въ долинѣ рѣки Зеи; Вторую—Зейскій районъ, расположенный тоже въ долинѣ рѣки Зеи и по ея притокомъ, но ниже гор. Зеи-Пристани, и третью—Западный районъ, расположенный вдоль линіи Амурской желѣзной дороги.

1. *Дамбукинскій районъ*—представляетъ собой равнину, расположенную между хребтомъ Тукурингра и верхнимъ теченіемъ рѣки Зеи. Помимо Зеи, которая и здѣсь остается судоходной, сплавной и рыбной рѣкой, этотъ районъ прорѣзаютъ притоки Зеи, могущіе быть также сплавными—Большой Дунканъ и Брянта. Кромѣ того, по междурѣчнымъ пространствамъ здѣсь разбросано много богатыхъ рыбныхъ озеръ, изъ которыхъ наиболѣе значительны по величинѣ — Бабекъ, Букреевское, Богеновское и Гладковское. Всѣ онѣ сообщаются съ Зеей протоками, по которымъ въ эти озера и заходитъ рыба.

По характеру растительности, Дамбукинскій районъ—лѣсистый. Главной породой деревьевъ здѣсь служитъ лиственница, встрѣчающаяся и въ чистомъ видѣ и въ смѣси съ бѣлой березой. Луговыхъ угодій въ этомъ районѣ много, но всѣ эти угодья бѣдны травами. Единственнымъ богатствомъ луговъ этого района служитъ вѣйникъ (болотный пырей).

Почвы Дамбукинскаго района очень разнообразны Лучшія изъ нихъ, на которыхъ собственно и образованы переселенческіе участки—илисто-песчаные наносники, по побережьямъ рѣки Зеи. Кромѣ этихъ почвъ, здѣсь встрѣчаются суглинки—по увалamъ. Глинистыя почвы въ этомъ районѣ большею частью заболочены и мало пригодны для земледѣлія.

Климатъ Дамбукинскаго района очень суровъ.

Центральнымъ пунктомъ района служитъ Дамбукинскій складъ, населеніе котораго промышляетъ исключительно извозомъ на пріиска и сѣнокошеніемъ. Хлѣбопашествомъ въ этомъ районѣ пока еще никто не занимался. Въ настоящее время нѣсколько выше Дамбукинскаго склада по

Зеѣ заложено казенное опытное поле, но пока еще вопросъ о томъ, какіе хлѣба здѣсь будутъ вызрѣвать и лучше родиться—остается невыясненнымъ.

Огородныя овощи могутъ расти хорошо, но такъ какъ весной здѣсь часто бываютъ позднiе заморозки и лѣто очень короткое, овощи приходится высаживать на высокихъ грядахъ и какъ весной, такъ и осенью прикрывать ихъ отъ утренниковъ вѣтвями лиственницы или навозомъ и сѣномъ.

II. *Зейскій районъ*, — расположенъ частью по побережьямъ рѣки Зеи, Уркана и притокамъ послѣдняго Арби и Тынды, частью—вдали отъ Зеи, въ верховьяхъ рѣкъ—Пикана, Умлекана и по рѣкѣ Тындѣ.

Этотъ районъ представляетъ собою возвышенную равнину, которая къ Зеѣ мѣстами круто обрывается. Изъ рѣкъ здѣсь, кромѣ Зеи, которая на всемъ своемъ протяженіи въ районѣ судоходна, наиболѣе значительны по величинѣ: Большая - Уланга, Урканъ, Сіанга, Пиканъ, Умлеканъ и Депъ.

Участки по долинамъ рѣкъ Уркана и Зеи въ большей своей части представляютъ открытыя пространства и только на холмахъ здѣсь появляются лѣса, состоящіе преимущественно изъ лиственницы и бѣлой березы. Луговая растительность очень богата и разнообразна. Участки Пиканъ и Умлеканъ лѣсистѣе; встрѣчающіяся и здѣсь открытыя пространства большей частью заболочены. Луговыя пространства этой части Зейскаго района — кочковаты и очень сыры; растительность — бѣднѣе, чѣмъ по Уркану и Зеѣ.

Эти двѣ группы участковъ сильно отличаются одна отъ другой также и почвами. Въ долинахъ рѣкъ Зеи и Уркана преобладаютъ илистопесчаныя почвы, наносныя, легкія для разработки и плодородныя. По увалamъ и вдали отъ Зеи почвы—суглинистыя, лучшія изъ нихъ находятся подъ лѣсомъ.

Заселяться Зейскій районъ началъ очень недавно. До самаго послѣдняго времени въ этомъ районѣ было только одно старожильческое селеніе—Овсянка и нѣсколько заимокъ, хозяева которыхъ, въ большинствѣ случаевъ, занимались лѣсопромышленностью и сѣнокошеніемъ, или же содержали зимовья (постоялые дворы) и промышляли извозомъ. Изъ крестьянъ деревни Овсянки хлѣбопашествомъ

занимались только двое — трое; заработки остальныхъ состояли исключительно въ сѣнокошеніи и въ извозномъ промыслѣ.

За послѣдніе годы земледѣліе здѣсь начинаетъ все болѣе и болѣе развиваться; сѣютъ преимущественно овесъ и гречиху. Пшеницу, которая, какъ это выяснилось, можетъ здѣсь вызрѣвать вполнѣ успѣшно, пока сѣютъ мало, въ виду того, что въ этомъ районѣ еще нѣтъ мельницъ. Овесъ, сѣно и другіе продукты сельскаго хозяйства сбываются въ городъ Зею пристань, а также на пріиска. Большинство крестьянъ и новоселовъ зимой хорошо заработываютъ на извозѣ.

III. *Западный районъ*, расположенъ вдоль линіи строющейся Амурской желѣзной дороги и занимаетъ мѣстности по среднему теченію рѣки Ольги, въ верховьяхъ рѣкъ Большой-Уланги и рѣки Тыгды съ ея притоками.

Мѣстность по рѣкамъ — Ольгѣ, Большой-Улангѣ и Тыгдѣ представляетъ изъ себя приподнятую равнину съ пологими склонами къ Амуру и Зеѣ. Районъ этотъ лѣсистый, вполнѣ обезпеченъ проточной водой, зимой не вымерзающей. Въ долинахъ рѣкъ и по падямъ расположены цѣнныя сѣнокосныя угодья съ хорошимъ травянымъ покровомъ.

Почвы района—преимущественно суглинистыя и глинистыя. Суглинки встрѣчаются большей частью по открытымъ, безлѣснымъ склонамъ; эти почвы вполнѣ пригодны для хлѣбопашества. Глинистыя почвы залегаютъ по увалamъ на водораздѣлахъ; онѣ сыры, для разработки тяжелы и большею частью покрыты мѣшаннымъ лѣсомъ изъ лиственницы и бѣлой березы.

Канцелярія завѣдывающаго 10-мъ крестьянскимъ участкомъ (переселенческій чиновникъ) находится въ деревнѣ Овсянкѣ, расположенной въ 30-ти верстахъ отъ города Зея-пристань, внизъ по теченію рѣки Зеи и въ 120 верстахъ по почтовому тракту отъ станицы Черняевой (на Амурѣ). Здѣсь же, въ Овсянкѣ, имѣются: Церковь, школа, переселенческая больница и складъ земледѣльческихъ машинъ, муки и другихъ предметовъ первой необходимости. Въ составъ 10-го участка входитъ одна Овсянковская волость. Фельдшерскіе пункты находятся въ селеніяхъ Усть-Умлеканскомъ, Ново-Покровкѣ, Дамбукахъ и Черняевѣ

Неверскій районъ.

11-й крестьянскій участокъ.

Неверскій районъ, по характеру мѣстности, можно раздѣлить на двѣ части.

Въ первой изъ нихъ,—вдоль линіи Амурской желѣзной дороги, переселенческіе участки расположены по правому берегу рѣки Керакъ и его притоку—Талдану, и всѣ желѣзнодорожные поселки отъ станціи Магдагачи до станціи Ерофей-Павловичъ.

По характеру угодій эта часть отличается лѣсистостью (лиственница и береза); почва или глинистая, или каменистая. Климатъ очень рѣзкій, съ довольно поздними весенними и ранними осенними заморозками. Все это говоритъ за то, что едва ли здѣсь возможно земледѣліе. Съ проведеніемъ Амурской желѣзной дороги районъ долженъ оживиться не отъ земледѣлія, а отъ развитія торгово-промышленныхъ поселковъ: Магдагачи, Талданъ, Рухлово, Ларинскій, Уруша и Ерофей Павловичъ. Всѣ эти поселки расположены при одноименныхъ желѣзно-дорожныхъ станціяхъ. Въ нихъ уже и теперь начала развиваться промысловая жизнь; поселки обезпечены въ достаточной мѣрѣ выгонными землями и сѣнокосными угодьями.

Вторая часть — Урканская — расположена по лѣвому берегу рѣки Уркана, между рѣчками Большимъ-Уркáномъ и Тыганомъ, и представляетъ изъ себя открытую равнину, среди которой островками разбросаны лѣсныя угодья, состоящія изъ бѣлой березы и лиственницы. Здѣсь образовано два переселенческихъ участка:—Лагунатскій и Тыганскій.

Почва по берегамъ рѣкъ — супесчаная, на островкахъ же, гдѣ засѣли лѣсныя породы, суглинистая, съ каменистой подпочвой.

Завѣдывающій одиннадцатымъ крестьянскимъ участкомъ (переселенческій чиновникъ) живетъ при желѣзнодорожной станціи Рухлово, куда надо ѣхать отъ Срѣтенска на пароходѣ до хутора Джалинда (Рейново) на Амурѣ; отсюда по желѣзнодорожной вѣткѣ до названной станціи—70 верстъ. На станціи Рухлово имѣется фельдшерскій пунктъ.

Ссуды и пособія на устройство.

Норма домообзаводственныхъ ссудъ для Амурской области опредѣлена закономъ 5 іюля 1912 г. въ 400 руб. на семью; размѣръ части ссуды, подлежащей, по силѣ ст. 4 этого закона, обращенію въ безвозвратное пособіе,— для сѣверо-восточной части Зейско-Буреинской низменности и для района строящейся Амурской желѣзной дороги установленъ въ предѣльной суммѣ 200 рублей.

Указанная льгота распространяется также на переселенцевъ, водворяющихся въ области внѣ границъ переселенческихъ участковъ въ порядкѣ правилъ о вольномъ заселеніи.

Приморская область.

Приморская область находится на восточной окраинѣ Россійскаго государства, около Великаго океана; съ южной стороны она подходитъ къ Кореѣ, съ западной граничитъ съ Китаемъ до рѣки Амура и въ сѣверной заамурской своей части прилегаетъ къ областямъ Амурской, Якутской и Камчатской.

Населеніе Приморской области сосредоточено главнымъ образомъ въ южной ея части, называемой Уссурійскимъ краемъ; берега Амура заселены пока очень слабо, а лѣвобережныя пространства Амура совершенно пустынны. Русскихъ жителей въ области (безъ войскъ) насчитывается до 400 тысячъ человѣкъ; имѣется также около 12 тысячъ мѣстныхъ инородцевъ—гольдовъ, ороченовъ, тазовъ и др. Кромѣ того, въ области проживаетъ пришлыхъ китайцевъ и корейцевъ до 200 тысячъ человѣкъ.

Приморская область дѣлится на пять уѣздовъ: Никольскъ-Уссурійскій, Ольгинскій, Иманскій, Хабаровскій и Удскій.

Главный городъ Приморской области—Владивостокъ, гдѣ живетъ Военный Губернаторъ и Завѣдывающій переселенческимъ дѣломъ въ области, который распоряжается также переселеніемъ на островъ Сахалинъ и выдаетъ справки о переселеніи на Камчатку.

Владивостокъ расположенъ на морскомъ берегу и къ нему подходитъ желѣзная дорога; въ городѣ 90 тысячъ жителей.

Не доѣзжая 100 верстъ до Владивостока, въ долинѣ р. Суйфуна, расположенъ уѣздный городъ Никольскъ-Уссурійскій съ 40 тыс. жителей.

При сліяніи р. Уссури съ Амуромъ расположенъ городъ Хабаровскъ, гдѣ проживаетъ Генералъ-Губернаторъ, главный начальникъ надъ Амурской, Приморской, Сахалинской и Камчатской областями. Жителей въ Хабаровскѣ около 40 тысячъ.

При устьѣ Амура, на лѣвомъ его берегу, расположенъ городъ Николаевскъ, Удскаго уѣзда. Жителей въ городѣ около 16 тысячъ.

Кромѣ этихъ городовъ, въ области есть нѣсколько крупныхъ торговыхъ посадовъ и селеній (Иманъ, Анучино, Спасское, постъ Св. Ольги и др.).

Желѣзная дорога прорѣзываетъ заселяемую часть Приморской области въ нѣсколькихъ направленіяхъ: отъ ст. Пограничной къ Владивостоку и отъ Никольскъ-Уссурійскаго къ Хабаровску. Отъ послѣдняго строится теперь желѣзнодорожная линія на западъ—Амурская дорога.

Вотъ списокъ главнѣйшихъ станцій въ предѣлахъ области:

Уссурійская ж. д.

Бикинъ.	Мучная.
Бочарово.	Надеждинская.
Владивостокъ.	Никольскъ-Уссурійскій.
Вѣрино.	Пограничная.
Вяземская.	Прохаско.
Гродеково.	Раздольное.
Губерово.	Розенгартовка.
Дормидонтовка.	Свіягино.
Евгеньевка.	Угольная.
Иманъ.	Уссури.
Ипполитовка	Хабаровскъ.
Котиково.	Хорватово.
Муравьевъ-Амурскій.	Шмаковка.

На станціяхъ *Никольскъ-Уссурійскій*, *Иманъ*, *Хабаровскъ и Владивостокъ* можно получать всѣ необходимыя справки по переселенческому дѣлу на мѣстныхъ переселенческихъ пунктахъ.

Большую часть пространства Приморской области занимаютъ горы, или, какъ ихъ называютъ здѣсь, сопки.

Горы, главнымъ образомъ, расположены широкой полосой, верстъ на 250—300, вдоль морского берега и называются по-китайски Сихотэ-Алинъ.

Съ этихъ горъ стекаетъ много большихъ и малыхъ рѣкъ; однѣ рѣки текутъ на востокъ и впадаютъ въ море, другія на западъ и впадаютъ въ оз. Ханку и въ р.р. Уссури и Амуръ. Р. Уссури, самая большая рѣка въ краѣ послѣ Амура, беретъ начало также въ горахъ Сихотэ-Алинъ и все время течетъ у ихъ подножья. По р. Уссури и весь

Приморская область.

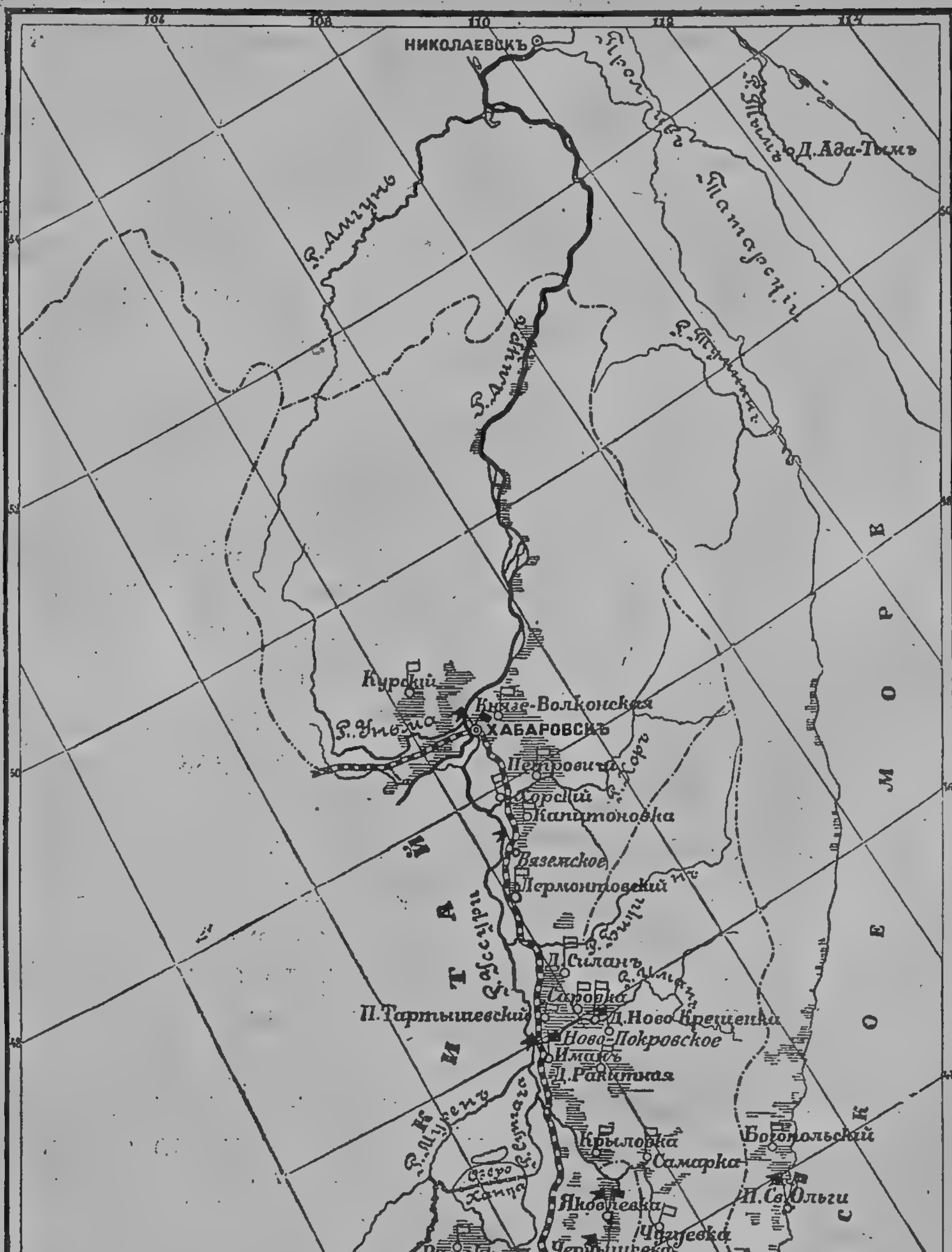

Болѣе подробныя карты съ маршрутами на участки можно получить на переселенческихъ пунктахъ этой области.

край зовется „Уссурійскимъ“; южная его часть степная, самая плодородная и заселенная, зовется еще „зеленымъ клиномъ“. Здѣсь же, въ зеленомъ клину, расположено большое озеро Ханка.

Въ сѣверной части области по широкой долинѣ протекаетъ большая рѣка Амуръ, имѣющая много большихъ и малыхъ притоковъ. Долина рѣки мѣстами покрыта лѣсомъ, преимущественно хвойнымъ, мѣстами заболочена, или изрѣзана старыми, уже заросшими руслами; кое-гдѣ въ долинѣ встрѣчаются большія озера.

Большая часть Приморской области покрыта дремучими лѣсами, тайгой. Не такъ давно, лѣтъ 30—40 тому назадъ, лѣса эти занимали почти всю область, но пришелъ сюда переселенецъ изъ степной полосы, непривычный къ лѣсу, и началъ всякимъ способомъ, и огнемъ и топоромъ, уничтожать лѣсъ и заводить пашни; теперь, кое-гдѣ близъ оз. Ханки, старожилы ѣздятъ за лѣсомъ для построекъ верстъ за 60—80, а дома отопляютъ соломой.

Въ южной, равнинной части области лѣсъ преимущественно лиственный, а чѣмъ дальше на сѣверъ или отъ жилья, въ сопкахъ, тѣмъ все больше и больше встрѣчается хвойнаго краснаго лѣса. На сѣверѣ, ближе къ устью Амура, чернолѣсья почти нѣтъ и всѣ горы и долины покрыты краснолѣсьемъ.

Травы здѣсь самыя разнообразныя; по сухимъ лугамъ много пырьевыхъ травъ съ дикимъ горошкомъ—сѣно изъ такихъ травъ скотъ ѣстъ охотно; по уваламъ больше встрѣчается разнотравіе. Сѣно получается съ листочкомъ, и во время убранное, не уступитъ луговому, но укосъ его меньше. По сырымъ и болотистымъ лугамъ травы жесткія, съ большой примѣсью осоки и хвоща.

Луга и степи, въ большинствѣ случаевъ, покрыты кочками и мелкимъ кустарникомъ, такъ что прежде, чѣмъ приступить къ уборкѣ сѣна, приходится подготовлять ихъ къ сѣнокосу. Обыкновенно здѣсь подготовка заключается въ томъ, что ранней весной, до появленія зеленой травы, сжигаютъ старь; кочка, просохшая за зиму, сгораетъ, сгораетъ и мелкій кустарникъ. Если повторить обжиганіе двѣ—три весны подрядъ, то кочки и кустарникъ совершенно исчезнутъ и покосъ будетъ чистый.

Отъ обжиганія просыхаютъ и заболоченныя мѣста и

сначала служатъ выгономъ, а современемъ и сѣнокосомъ.

Климатъ въ Приморской области имѣетъ много особенностей. Зима обычно холодная, сухая, снѣгу выпадаетъ мало и то, главнымъ образомъ, на сѣверѣ, по Амуру, а на югѣ иногда снѣга и совсѣмъ не бываетъ.

Лѣтомъ выпадаетъ очень много дождей, часто бываютъ наводненія, но уже съ конца августа дожди обычно прекращаются и устанавливается сухая, ясная и теплая погода, благопріятная для уборки хлѣбовъ.

Осенніе заморозки въ южной части области начинаются обыкновенно не ранѣе сентября, а весенніе оканчиваются въ концѣ апрѣля—началѣ мая; но на сѣверѣ, по Амуру, лѣто короче, весенніе заморозки случаются тамъ и въ концѣ мая, а осенніе въ концѣ августа.

Почвы въ области встрѣчаются разныя: по долинамъ рѣкъ—наносныя, песчанисто-иловатыя, по увалamъ—глинистыя. Много въ области почвъ, образовавшихся на болотѣ, много и настоящихъ болотъ, мѣстами чистыхъ, а мѣстами поросшихъ кочками, кустарникомъ, или лѣсомъ.

Перегнойный слой на увальныхъ почвахъ невеликъ и рѣдко доходитъ до 6—8 вершковъ толщины, обычно же не превышаетъ 3—4 вершковъ, но, благодаря хорошимъ качествамъ почвы и сырому климату, хлѣба и овощи родятся хорошо и даютъ почти всегда хорошій урожай.

На хорошее качество почвъ указываетъ и то, что во многихъ старожильческихъ селеніяхъ снимаютъ подрядъ 20—30 хлѣбовъ, не давая землѣ отдыхать.

Крестьяне въ области занимаются преимущественно земледѣліемъ и скотоводствомъ. Исключеніе составляютъ селенія, расположенныя по Амуру, ниже Хабаровска, гдѣ, главнымъ образомъ, развиты лѣсной и рыбный промыслы.

Въ области сѣютъ: пшеницу, яровую рожь, гречиху, просо, горохъ, бобы, кукурузу, овесъ, ячмень, коноплю, ленъ и др.; озимую рожь сѣютъ очень рѣдко, такъ какъ зимою снѣга мало, и она часто вымерзаетъ; въ огородахъ сажаютъ картофель, капусту, лукъ, рѣдьку, арбузы, дыни, тыквы и т. п.

Китайцы и корейцы сѣютъ еще чумизу, буду и гаолянъ изъ породы проса; бобы, изъ которыхъ выдѣлываютъ масло. табакъ, кунжутъ (масличное растеніе) и другія.

На казенную десятину высѣваютъ пшеницы около 9 пудовъ, ярицы—8 пуд.; овса—11—12 пуд., ячменя—9 пуд.; гречихи—5—5½ пуд., гороха—8 пуд.; проса—1½ пуда и т. д.

Урожаи хлѣбовъ въ области выше и они болѣе устойчивы, чѣмъ въ средней полосѣ коренной Россіи. Богатыми урожаями считаютъ здѣсь сборъ съ казенной десятины: пшеницы—100—120 пуд., ярицы—80—90 пуд., овса—120—140 пуд.; ячменя—100—110 пуд., гречихи—80 пуд., картофеля—1.000—1.200 пуд., и т. д.; средніе урожаи: пшеницы около 50—60 пуд., ярицы 50 пуд., овса 65—75 пуд., гречихи 40—50 пуд. и картофеля 500—700 пуд.

Кромѣ земледѣлія, во многихъ селеніяхъ жители занимаются разными промыслами и заработками. Въ селеніяхъ по Амуру поставляютъ дрова на пароходы; близъ городовъ и стоянокъ войскъ крестьяне заготовляютъ сѣно на продажу; на сплавныхъ рѣкахъ и на побережьѣ, по большимъ заливамъ, многіе крестьяне работаютъ у лѣсопромышленниковъ на рубкѣ и сплавѣ лѣса.

Охота, благодаря обилію разнаго звѣря въ краѣ, служитъ важнымъ промысломъ для населенія: здѣсь бьютъ кабановъ, оленей, козъ, а наиболѣе отважные охотники бьютъ и тигровъ, шкура коихъ цѣнится въ 200—300 руб.; хорошій заработокъ даетъ и промыселъ на бѣлку.

Пчеловодство за послѣдніе годы сильно развивается въ области не только у старожиловъ, но и у переселенцевъ.

Цѣны на хлѣбъ въ Приморской области, по сравненію съ цѣнами центральной Россіи, не особенно высоки и за послѣднія пять лѣтъ въ среднемъ были таковы: пшеница 1 р. 16 к., рожь и ярица 1 р., овесъ 84 к., ячмень 80 к. и гречиха 88 к.

Скотъ въ области довольно дорогъ: рабочая лошадь отъ 50 до 200 руб., волы (за пару) отъ 100 до 300 руб. корова крестьянская — 100 руб., а породистая—рублей 350—400.

Не мало рабочихъ требуется на золотые пріиски, на рудники, на каменноугольныя копи, наконецъ, вѣрный заработокъ дѣльный работникъ всегда найдетъ на казенныхъ работахъ по постройкѣ желѣзной дороги, войсковыхъ казармъ и переселенческихъ дорогъ.

Заработная плата на промыслахъ значительно выше, чѣмъ въ земледѣліи; многіе переселенцы, прежде чѣмъ завести свое хозяйство, работаютъ у промышленниковъ и, подкопивъ денегъ, тогда только водворяются на участки.

Большой спросъ на рабочихъ предъявляютъ города, желѣзныя дороги, пароходы и т. п. Вообще можно сказать, что въ рабочихъ рукахъ область сильно нуждается, хорошій рабочій можетъ здѣсь всегда заработать хорошія деньги.

Громадное значеніе для края имѣетъ рыболовство,— особенно на Амурѣ и на побережьѣ; изъ-за рыболовства крестьяне по Амуру забросили земледѣліе и живутъ только промыслами.

Никольскъ-Уссурійскій уѣздъ.

Никольскъ-Уссурійскій уѣздъ занимаетъ южную часть области, наиболѣе заселенную и богатую земледѣліемъ. Здѣсь расположены самыя значительныя селенія крестьянъ-старожиловъ съ обширными надѣлами степной, плодородной земли; къ нимъ можно приселяться теперь только по пріемнымъ приговорамъ, съ уплатою сельскимъ обществамъ вступныхъ денегъ, т. к. всѣ свободныя доли у нихъ давно уже заняты переселенцами.

Въ административномъ отношеніи уѣздъ дѣлится на семь крестьянскихъ участковъ, изъ коихъ Анучинскимъ, Ханкайскимъ и Посьетскимъ участками завѣдуютъ переселенческіе чиновники, а остальными крестьянскіе начальники.

Свободныя доли имѣются, главнымъ образомъ, **въ Посьетскомъ** подрайонѣ, расположенномъ въ самой южной оконечности области, недалеко отъ Владивостока, по другую сторону морского залива, черезъ который установлены частые пароходные рейсы. Участки въ этомъ подрайонѣ сосредоточены преимущественно по долинамъ рѣчекъ и горнымъ склонамъ. Преобладающія почвы на участкахъ—суглинокъ съ значительнымъ количествомъ перегноя; мѣстами почвы очень плодородны (долина рѣки Сидими). Участки хорошо обезпечены сѣнокосами и пастбищами, особенно благопріятствующими веденію скотоводческаго хозяйства. Лѣсу дровяного много; строевой лѣсъ имѣется не вездѣ; водою и

дорогами участки обезпечены вполнѣ. Имѣются участки и по берегамъ морскихъ бухтъ, гдѣ возможно прибыльно заниматься рыболовствомъ. Мѣстомъ сбыта разныхъ продуктовъ служитъ гор. Владивостокъ, сообщеніе съ которымъ близко, дешево и удобно (на пароходахъ или шаландахъ), и мѣста стоянокъ войскъ-урочища Посьетъ, Барабашъ, Славянка и Ново-Кіевскъ.

Желающіе могутъ устраиваться и въ этихъ урочищахъ (кромѣ Ново-Кіевска), гдѣ усадебные участки, съ правомъ пользованія общимъ выгономъ, отводятся въ долгосрочную аренду за плату въ одну копѣйку съ сажени въ годъ. Въ Ново-Кіевскъ можно приписаться только по пріемному приговору.

Болѣе подробныя свѣдѣнія относительно устройства въ Посьетскомъ подрайонѣ можно получить у переселенческаго чиновника во Владивостокѣ; необходимыя справки и свѣдѣнія относительно устройства въ уѣздѣ даются также переселенческими чиновниками и крестьянскими начальниками, проживающими въ Никольскъ-Уссурійскомъ (большой переселенческій пунктъ), въ сел. Черниговкѣ, Ивановкѣ, Камень-Рыболовѣ и въ урочищѣ Анучино.

Ольгинскій уѣздъ.

Ольгинскій уѣздъ расположенъ на побережьѣ къ сѣверу отъ Владивостока; ближайшія къ послѣднему мѣстности и долина рѣки Сучана уже заселены и устраиваться здѣсь можно лишь по пріемнымъ приговорамъ.

Въ административномъ отношеніи уѣздъ дѣлится на три крестьянскихъ участка, изъ коихъ двумя завѣдуютъ крестьянскіе начальники, а третьимъ—Ольгинскимъ, переселенческій чиновникъ.

Свободные переселенческіе участки имѣются въ настоящее время на побережьѣ, къ сѣверу отъ поста Св. Ольги—въ Ольгинскомъ подрайонѣ. Участки эти расположены по долинамъ рѣкъ, впадающихъ въ море; долины нешироки, но съ хорошими наносными почвами. Лѣсъ имѣется повсемѣстно. Здѣсь выгодно заниматься скотоводствомъ, такъ какъ сѣнокосовъ и выгоновъ много и не одолѣваетъ гнусъ, отгоняемый вѣтромъ съ моря. На большинствѣ участковъ возможно заниматься рыбнымъ промысломъ: охота на

звѣря—кабановъ, оленей и козъ — также служитъ для переселенцевъ хорошимъ подсобнымъ промысломъ.

На рѣкѣ Тютихэ, въ 120 верстахъ на сѣверъ отъ поста Св. Ольги, работаетъ цинковый рудникъ и къ нему на 40 верстъ отъ моря проведена желѣзная дорога; рудникъ даетъ окрестному населенію хорошіе заработки. Въ казенныхъ лѣсныхъ дачахъ по побережью ведутся большія лѣсныя заготовки и на нихъ постоянно требуются рабочіе.

Въ Ольгинскій участокъ изъ Владивостока ѣдутъ на пароходахъ,—сообщеніе очень удобное и для переселенцевъ дешевое; до поста Св. Ольги ѣзды около двухъ сутокъ. Къ сѣверу отъ поста Св. Ольги для обслуживанія переселенческихъ нуждъ также установлено пароходное сообщеніе.

Завѣдывающій подрайономъ переселенческій чиновникъ живетъ въ посту Св. Ольги, гдѣ имѣются больница и складъ сел.-хоз. орудій и машинъ. Отправляясь изъ Владивостока въ Ольгинскій подрайонъ, переселенцы могутъ получить различныя справки и удостовѣренія для льготнаго проѣзда на пароходѣ—въ канцеляріи Владивостокскаго переселенческаго пункта.

Иманскій уѣздъ.

Иманскій уѣздъ занимаетъ среднюю часть Уссурійскаго края; въ западной сторонѣ прорѣзывается желѣзной дорогой, по близости отъ которой всѣ мѣстности уже заселены. Свободные переселенческіе участки имѣются лишь въ долинахъ рѣкъ Имана, Бикина, Алчана, Вака и др., куда проведены отъ желѣзно-дорожной линіи грунтовыя дороги. Въ теченіе послѣднихъ пяти лѣтъ переселенцы охотно шли въ Иманскій уѣздъ и заселеніе его идетъ очень быстро. Расположенный при желѣзной дорогѣ посадъ Иманъ замѣтно развивается и въ скоромъ времени будетъ преобразованъ въ городъ.

Въ административномъ отношеніи уѣздъ дѣлится на пять крестьянскихъ участковъ, изъ которыхъ тремя завѣдуютъ переселенческіе чиновники, а остальными крестьянскіе начальники.

Свободные участки въ уѣздѣ находятся въ слѣдующихъ крестьянскихъ участкахъ:

Названіе подрайоновъ.	Краткое описаніе участковъ.	Гдѣ живетъ Завѣдывающій подрайономъ и какъ къ нему проѣхать.	Фельдшерскіе и продовольственные пункты и сельско-хоз. склады.	Ближайшіе къ участкамъ населенные пункты съ ярмарками, базарами и фабриками.
Иманскій (переселенческій чиновникъ).	Участки лѣсн., открыт. мѣстъ мало, необход. дляпашенъ расчищать лѣсъ; почвы средн.качества. На участкахъ по р. Силану имѣются открыт. мѣста, хотя этиучастки тоже лѣсные.	Посадъ Иманъ. Почта и телеграфъ. Станція Уссурійской жел. дор.	Врач.пунктъ на Иманѣ.Фельдш. пункты: въ сел. Силанѣ, Саровкѣ, стан. Бикинской, Крыловкѣ и Бѣл. Церкви. Сельско-хозяйствен. склады на Иманѣ (казенный и частные).	Ярмарки и базары въ сел.: Лутковскомъ, Ново-Покровкѣ, Бѣльцево, Крыловкѣ, Гончаровкѣ, Саровкѣ.
Вакскій (переселенческій чиновникъ.	Участки лѣсные, на нѣкоторыхъ имѣются открыт. мѣста.	Тоже.	Фельд. пункты въ сел. Ракитномъ и Любитовкѣ.	Тоже.
Котельный (переселенческій чиновникъ).	Участки большей частью лѣсные, имѣются и съ рѣдколѣсьемъ.	Сел. Ново-Покровка (Котельное) въ 73 вер. отъ Имана, по переселенч. дор.	Врач. пунктъ въ Ново-Покровкѣ (Котельное). Фельдш. пункъ въ сел.Картунѣ.	Тоже.

Свѣдѣнія о мѣстожительствѣ остальныхъ чиновниковъ можно получать на каждомъ переселенческомъ пунктѣ Приморской области.

Хабаровскій уѣздъ и районъ восточной части Амурской обл.

Въ Хабаровскомъ уѣздѣ, расположенномъ на берегахъ р. Амура и его притоковъ, имѣется много казенныхъ земель, предназначенныхъ къ заселенію. Благодаря постройкѣ Амурской желѣзной дороги и моста черезъ рѣку Амуръ переселенческіе участки около Хабаровска пріобрѣтаютъ, по сравненію съ предыдущими годами, большую цѣнность, такъ какъ засельщики ихъ обезпечены близкими заработками.

Въ административномъ отношеніи уѣздъ дѣлится на пять крестьянскихъ участковъ; 4 изъ нихъ находятся въ завѣдываніи переселенческихъ чиновниковъ, а одинъ въ завѣдываніи крестьянскаго начальника.

Свободныя доли имѣются въ слѣдующихъ участкахъ:

Названіе подрайоновъ.	Краткое описаніе участковъ.	Гдѣ живетъ завѣдывающій подрайономъ и какъ къ нему проѣхать.	Фельдшерскіе и продовольственные пунк. и сельско-хоз. склады.	Ближайшіе къ участкамъ населенные пункты съ ярмарками, базарами и фабриками.
Заамурскій (Переселенческій чиновникъ).	Участки расположены вдоль строющейся Амурской жел. дор., главнымъ образомъ по р. Бирѣ, верстахъ въ 200 отъ Хабаровска. Участки преимущественно хуторскіе, почва суглинистая, удобная для хлѣбопашества; лѣсомъ обезлѣчены, много луговъ. Сообщеніе съ участками поддерживается переселенческимъ пароходомъ.	Хабаровскъ.	Врачебн. пунк. въ Хабаровскѣ. Фельдш. пунк. въ поселкахъ Восторговкѣ и Александровкѣ	Хабаровскъ.
Кіинскій (Переселенческій чиновникъ).	Участки лѣсные, открытыхъ мѣстъ мало, требуется раскорчевка.	Тоже.	Фельдшерскіе пункты въ сел. Святогорскомъ и Михайловскомъ.	Ярмарки и базары въ сел. Сергіево-Михайловскомъ, Отрадномъ, Лермонтовѣ.
Хабаровскій (Переселенческій чиновникъ).	Ниже Хабаровска, верстахъ въ 100, имѣются участки около озера Синда, преимущественно открытые, съ хорошими сѣнокосами.	Тоже.	Фельдшерскіе пункты въ Князе-Волконскомъ и Петровическомъ.	Тоже.
Вяземскій (переселенческій чиновникъ).	Участки лѣсные, открытыхъ мѣстъ мало, требуется раскорчевка.	Сел. Вяземское при жел. дор. станціи. Почта и телеграфъ.	Фельдшерскіе пункты въ Капитоновкѣ и Лермонтовкѣ.	Тоже.

Удскій уѣздъ.

Въ Николаевскомъ подрайонѣ мѣста для заселенія имѣются по берегамъ рѣкъ Амура и Амгуни и по морскому побережью, какъ на материкѣ, такъ и въ сѣверной части острова Сахалина. Заниматься хлѣбопашествомъ можно только на земляхъ по р. Амуру, выше гор. Николаевска и по р. Амгуни; въ прочихъ же мѣстностяхъ хлѣбъ или плохо родится, или совсѣмъ не вызрѣваетъ—не хватаетъ тепла, а главное, ясныхъ дней—туманы мѣшаютъ; но огородныя овощи вездѣ хорошо родятся. Главное занятіе жителей здѣсь рыболовство; рыбы много, ловится круглый годъ, а лѣтомъ три-четыре раза бываетъ „ходъ“ рыбы въ рѣкѣ, когда ее и ловятъ массами. Уловъ рыбы въ это время даетъ населенію хорошій заработокъ, который обезпечиваетъ всѣ хозяйственныя нужды на цѣлый годъ. Однако, хотя рыба и идетъ въ рѣки стадами, ловить ее надо умѣючи. Поэтому здѣсь могутъ поселяться только люди, знакомые съ рыболовствомъ, привычные къ водѣ, а кто хочетъ заняться этимъ вновь, то лучше поработать годъ-два на рыбалкахъ у промышленниковъ, чтобы присмотрѣться къ этому дѣлу. На рыбалкахъ во время хода рыбы пришлые рабочіе зарабатываютъ хорошія деньги, не менѣе 45 рублей въ мѣсяцъ.

Въ Николаевскомъ подрайонѣ селиться можно какъ на отведенныхъ уже участкахъ, такъ и на свободныхъ земляхъ еще не обмежеванныхъ. Въ послѣднемъ случаѣ предварительно надо получить разрѣшеніе отъ Завѣдывающаго подрайономъ.

Переселенческій чиновникъ проживаетъ въ гор. Николаевскѣ. Этотъ же чиновникъ вѣдаетъ заселеніемъ сѣверной части Сахалина.

Ссуды и пособія на устройство.

Норма домообзаводственныхъ ссудъ для Приморской области опредѣлена закономъ 5 іюля 1912 г. въ 400 руб. на семью; размѣръ части ссуды, подлежащей, по силѣ ст. 4 этого закона, обращенію въ безвозратное пособіе,—

для пограничной съ Кореей мѣстности и всѣхъ трудныхъ для заселенія таежныхъ частей области установленъ въ предѣльной суммѣ 200 рублей.

Указанная льгота распространяется также на переселенцевъ, водворяющихся въ области внѣ границъ переселенческихъ участковъ въ порядкѣ правилъ о вольномъ заселеніи.

О. Сахалинъ (Сахалинскій подрайонъ).

Въ составъ этого подрайона входитъ только южная половина русскаго Сахалина. Переселяющіеся въ эту часть Сахалина, пріѣзжая въ гор. Владивостокъ, могутъ получать различныя справки и свидѣтельства на право льготнаго проѣзда—въ канцеляріи завѣдывающаго Побережнымъ подрайономъ. Въ посту Александровскомъ — на Сахалинѣ имѣется чиновникъ, вѣдающій водвореніемъ переселенцевъ.

Свободные участки расположены близъ п. Александровскаго и въ окрестностяхъ с. Рыковскаго.

Почвы здѣсь легкія—суглинистыя. Мѣстность лѣсистая; открытыхъ мѣстъ мало и чтобы завести пашню или сѣнокосъ придется корчевать лѣсъ. Можно и здѣсь приписываться къ старожилымъ селеніямъ, покупая свободные участки и поля. Жители старыхъ селеній занимаются земледѣліемъ, скотоводствомъ, рыбной ловлей и охотой. Выѣзжая на Сахалинъ, слѣдуетъ запасаться скотомъ, такъ какъ тамъ скотъ сравнительно дорогъ. Плуги можно пріобрѣтать въ сельско-хозяйственномъ складѣ въ посту Александровскомъ.

Ссуды и пособія на устройство.

Норма домообзаводственныхъ ссудъ для острова Сахалина опредѣлена закономъ 5 іюля 1912 г. въ 400 руб. на семью; размѣръ части ссуды, подлежащей, по силѣ ст. 4 этого закона, обращенію въ безвозвратное пособіе на всемъ пространствѣ Сахалинской области установленъ въ предѣльной суммѣ 200 рублей.

Желающіе переселиться на **Камчатку** могутъ получать справки въ канцеляріи завѣдывающаго переселенческимъ дѣломъ во Владивостокѣ; тамъ же выдаются и свидѣтельства на льготный тарифъ для проѣзда на пароходѣ.

Ссуды и пособія на устройство выдаются на Камчаткѣ въ высшей, допускаемой закономъ предѣльной нормѣ, 250 руб. на семью, съ зачисленіемъ половины этой суммы, т. е. 125 руб., въ безвозвратное пособіе.

Извлеченіе изъ правилъ о перевозкѣ переселенцевъ и ихъ клади по желѣзнымъ дорогамъ.

Выдаваемыя переселенцамъ удостовѣренія на проѣздъ по льготному тарифу дѣйствительны въ теченіе срока, въ нихъ указаннаго, и лишь для слѣдованія отъ и до станцій, которыя указаны въ удостовѣреніи; проѣздъ же по удостовѣренію отъ промежуточной, по пути слѣдованія, станціи не допускается.

При составленіи станціями документовъ на перевозку клади переселенцевъ, должны быть обязательно указаны въ накладныхъ и ихъ дубликатахъ—число выданныхъ на проѣздъ по данному удостовѣренію билетовъ и ихъ №№, № вагона, въ который погружена кладь, при чемъ кладь должна быть подробно перечислена, отдѣльно по каждой изъ указанныхъ на стр. 16 категорій, съ указаніемъ, въ подлежащихъ графахъ, числа мѣстъ, ихъ упаковки и вѣса.

Всякое мѣсто клади переселенцевъ должно быть обязательно маркировано посредствомъ надписей краской и подробно описано въ накладной. Каждое отдѣльное мѣсто клади, содержащее въ себѣ предметы 1 и 2 категоріи (смѣшанная кладь), причисляется къ 2-й категоріи.

Плата за провозъ клади переселенцевъ взимается всегда впередъ.

Переселенческая кладь подлежитъ отправленію непремѣнно въ одномъ поѣздѣ съ самими переселенцами. При невозможности помѣстить кладь въ томъ поѣздѣ, въ какомъ предполагалось отправить переселенцевъ, послѣдніе могутъ быть задерживаемы на станціи отправленія и перевезены затѣмъ съ ближайшимъ соотвѣтственнымъ поѣздомъ, но уже вмѣстѣ съ кладью.

Примѣчаніе. Въ Сызрани, при слѣдованіи на Самаро-Златоустовскую, Ташкентскую и за нею лежащія дороги, въ Челябинскѣ, при слѣдованіи на Сибирскую и за нею лежащія дороги, переселенческая кладь сортируется по направленіямъ и по станціямъ назначенія, при чемъ допускается задержка переселенческой клади, но не свыше, какъ на 24 часа.

Въ этихъ случаяхъ кладь можетъ слѣдовать отдѣльно отъ переселенцевъ.

Кладь переселенца, не прибывшая на станцію назначенія по истеченіи десяти суточнаго срока со дня прибытія на ту же станцію согласованнаго поѣзда, съ которымъ прибылъ переселенецъ, считается утерянною, и за оную должно быть выдано владѣльцу вознагражденіе, въ слѣдующемъ размѣрѣ: одного рубля за фунтъ клади 1-й категоріи, но не свыше суммы, причитающейся за три пуда, т. е. 120 р. на каждый платный билетъ, не считая дѣтей; шести рублей за пудъ клади 2-й категоріи, и полутора рубля за пудъ 3-й категоріи.

Если кладь переселенца не будетъ доставлена въ теченіе первыхъ пяти дней по прибытіи переселенца, то за каждый изъ послѣдующихъ пяти дней станція назначенія выдаетъ переселенцу, ожидающему прибытія клади, по 15 коп. въ сутки на каждый платный билетъ, за счетъ виновной дороги.

Если же кладь не прибудетъ и не будетъ выдана до истеченія 10 дней по прибытіи переселенца, то станція назначенія обязана, по требованію переселенца, въ тотъ же день выдать ему вознагражденіе за недоставленную кладь, какъ за утраченную, на указанныхъ выше основаніяхъ.

Въ случаѣ прибытія на станцію назначенія клади, за утрату которой переселенецъ получилъ вознагражденіе, ему предоставляется получить эту кладь, съ условіемъ возврата имъ дорогѣ полученнаго вознагражденія.

Переселенцы, желающіе прекратить путь слѣдованія ранѣе станціи назначенія, обязаны заявить о таковомъ желаніи начальнику станціи, на предметъ полученія слѣдующей вмѣстѣ съ переселенцами ихъ клади.

Начальникъ станціи принимаетъ мѣры къ удовлетворенію заявленнаго требованія и выдаетъ переселенцу кладь,

съ отобраніемъ отъ него дубликата накладной, взамѣнъ котораго выдается ему накладная, а на билетахъ дѣлается отмѣтка о прекращеніи проѣзда.

Деньги за оплаченное, но непрослѣдованное переселенцемъ разстояніе возвращаются ему на основаніи нижеслѣдующихъ правилъ:

1. Возбуждая передъ станціей окончательной остановки ходатайство о возвратѣ разницы платъ за непрослѣдованное разстояніе, переселенецъ обязанъ представить при заявленіи накладную и билеты, съ наложенными на нихъ отмѣтками о прекращеніи проѣзда и, сверхъ того, удостовѣреніе чиновника Переселенческаго Управленія, или замѣняющаго его должностного лица, о томъ, что по правиламъ Переселенческаго Управленія, къ возврату ему этой платы препятствій не встрѣчается.

2. Станція сама дѣлаетъ расчетъ разницы платъ и возвращаетъ эту разницу переселенцу изъ своей выручки.

Выписка изъ № 2059 Сборника Тарифовъ отъ 15 января 1909 г.

Льготный тарифъ № 5—1909 г.

§ 1. За проѣздъ переселенцевъ и ходоковъ по всѣмъ русскимъ желѣзнымъ дорогамъ, примѣняющимъ общій пассажирскій тарифъ, а также по Богословской жел. дорогѣ въ прямомъ ея сообщеіни съ дорогами сѣти, взимается плата въ размѣрѣ стоимости дѣтскаго билета III класса по тому же общему пассажирскому тарифу, при чемъ слѣдующія съ переселенцами дѣти до 10 лѣтъ перевозятся безплатно *).

Примѣчаніе. За переправу черезъ р. Волгу въ Свіяжскѣ средствами Московско-Казанской жел. дороги переселенцевъ и ходоковъ взимается плата въ томъ же размѣрѣ, какъ и съ пассажировъ III и IV классовъ а именно:

а) во время навигаціи—по 5 коп. съ каждаго человѣка,

б) во время закрытія навигаціи — по 20 коп. съ каждаго человѣка.

За переправу дѣтей переселенцевъ, въ возрастѣ до 10 лѣтъ, платы не взимается.

Билеты на переправу должны быть пріобрѣтены при самой переправѣ, т. е. на ст. Казань или Зеленый Долъ—при проѣздѣ по направленію отъ Казани, и на ст. Свіяжскъ—въ обратномъ направленіи.

§ 2. За провозъ малою скоростью принадлежащей переселенцу клади взимается: за кладь и телѣги (порожнія и съ кладью) по $^1/_{100}$ коп. съ пуда и версты.

Примѣчаніе 1. Каждый переселенческій пассажирскій билетъ даетъ право на безплатный провозъ одного пуда переселенческой клади, слѣдующей въ одномъ поѣздѣ съ переселенцами.

---

*) Тарифы эти не распространяются на Китайскую Восточную желѣзную дорогу.

По Китайской Восточной желѣзной дорогѣ взрослые и дѣти старше десяти лѣтъ отъ ст. Маньчжурія до ст. Пограничная (1,389 в.) платятъ по 3 р. 25 к. съ души, при чемъ можно провозить по 3 пуда багажа на каждый проѣздной билетъ, а за остальную кладь берется плата по $17^1/_2$ коп. съ пуда.

Примѣчаніе 2. Подъ выраженіемъ „переселенческая кладь“ надлежитъ разумѣть имущество переселенцевъ, состоящее изъ предметовъ крестьянскаго обихода, посѣвныхъ сѣмянъ, муки, крупы, съѣстныхъ припасовъ и сельскохозяйственныхъ орудій и машинъ; при этомъ въ отношеніи сѣмянъ, муки и крупы льготный тарифъ примѣняется къ количеству ихъ не болѣе 10 пуд. на каждый платный билетъ, а въ отношеніи сельско-хозяйственныхъ машинъ, приводимыхъ въ движеніе паромъ и электричествомъ, сей льготный тарифъ подлежитъ примѣненію лишь при условіи предъявленія на станціи отправленія, кромѣ установленнаго удостовѣренія на перевозку переселенческой клади по льготному тарифу, еще особаго свидѣтельства отъ лица, выдавшаго сказанное удостовѣреніе, въ томъ, что отправляемыя машины дѣйствительно принадлежатъ переселенцамъ.

За провозъ малою скоростью лошадей, жеребятъ (въ томъ числѣ и сосуновъ, находящихся при маткахъ) и рогатаго скота взимается по 0,50 коп. съ головы и версты и за телятъ, находящихся при маткахъ, по 0,25 коп. съ головы и версты.

За провозъ малою скоростью вмѣстѣ съ переселенцами принадлежащихъ имъ мелкихъ домашнихъ животныхъ и птицъ взимается: за отправляемыхъ поштучно барановъ, овецъ, ягнятъ, домашнихъ козъ, свиней, поросятъ, телятъ—по $^1/_4$ коп. со штуки и версты, а за собакъ и отправляемыхъ въ корзинахъ, садкахъ, клѣткахъ, и т. п. домашнюю птицу, ягнятъ, поросятъ и телятъ—по $^1/_{100}$ коп. съ пуда и версты, при чемъ вѣсъ каждой собаки считается за одинъ пудъ.

За провозъ малою скоростью верблюдовъ, предъявляемыхъ къ перевозкѣ въ прямомъ и мѣстномъ сообщеніяхъ между станціями С.-Златоустовской, Ташкентской, С.-Азіатской и Сибирской жел. дорогъ, а также въ мѣстномъ сообщеніи между станціями Покровско-Уральской (съ вѣтвями) и Астраханской линіи Р.-Уральской жел. дороги, взимается по $^3/_4$ коп. съ головы и версты.

§ 3. Принадлежащая переселенцамъ кладь, высылаемая-имъ съ ихъ родины на мѣста ихъ новаго поселенія, перевозится по тому же льготному тарифу.

§ 4. Въ случаѣ прекращенія переселенцемъ пути, по болѣзни или другой причинѣ, на одной изъ промежуточныхъ станцій, кладь сего переселенца, хотя бы довезенная до мѣста назначенія, возвращается на мѣсто родины переселенца (станцію его первоначальнаго отправленія) или на ту станцію, гдѣ переселенецъ остановился, безплатно.

§ 5. Переселенческая кладь, какъ слѣдующая вмѣстѣ съ переселенцами, такъ и перевозимая отдѣльно отъ этихъ послѣднихъ, освобождается отъ сбора въ $^1/_5$ коп. на приспособленія для храненія грузовъ, а равно отъ сборовъ, установленныхъ въ пользу нѣкоторыхъ городовъ; прочіе дополнительные сборы за перевозку переселенческой клади взимаются на общемъ основаніи по Общему Тарифу Россійскихъ желѣзныхъ дорогъ, при чемъ таковые сборы должны взиматься лишь за тотъ вѣсъ, за который разсчитывается и провозная плата, т. е. съ принятіемъ въ расчетъ скидки льготнаго вѣса, указанной въ § 2 настоящаго тарифа.

Примѣчаніе. Не взимается плата за храненіе переселенческой клади, прибывающей на станцію назначенія, по винѣ желѣзной дороги, послѣ прибытія туда переселенца, которому принадлежитъ эта кладь.

§ 6. Настоящій льготный тарифъ примѣняется, какъ при слѣдованіи переселенцевъ на мѣста поселенія, такъ и при возвращеніи ихъ на родину, въ случаѣ неустройства на мѣстахъ предположенныхъ поселеній, а также при проѣздѣ переселенцевъ съ мѣста новаго ихъ поселенія на родину (и обратно) для завершенія ихъ имущественныхъ дѣлъ, съ тѣмъ, чтобы поѣздка на родину и обратно была совершена не болѣе какъ однимъ лицомъ отъ каждой семьи, въ теченіе первыхъ трехъ лѣтъ со времени водворенія на новомъ мѣстѣ поселенія и не болѣе одного раза.

§ 7. Настоящій льготный тарифъ примѣняется при точномъ соблюденіи условій, указанныхъ въ „Правилахъ о перевозкѣ по желѣзнымъ дорогамъ переселенцевъ и ихъ имущества“, опубликованныхъ въ № 1988 Сборн. Тар. Росс. жел. дорогъ, съ дополненіями.

§ 8. Настоящій льготный тарифъ примѣняется также при проѣздѣ по Сибирской, Уссурійской и Забайкальской желѣзнымъ дорогамъ ходоковъ и переселенцевъ, прибыв-

шихъ въ Сибирь на мѣста поселенія, въ случаяхъ переселенія ихъ на другія мѣста, а также при разъѣздахъ для поисковъ удобныхъ для поселенія мѣстъ и для поѣздокъ въ ближайшіе отъ мѣстъ поселенія города для закупки необходимыхъ предметовъ перваго обзаведенія, при условіи предъявленія установленныхъ удостовѣреній—при проѣздѣ по Сибирской и Забайкальской жел. дорогамъ—за подписью чиновниковъ переселенческаго управленія, наблюдающихъ за переселенческимъ дѣломъ въ Сибири, а при проѣздѣ по Уссурійской жел. дорогѣ—отъ наказного атамана Уссурійскаго казачьяго войска или чиновниковъ переселенческаго управленія, а также отъ Иркутскаго и Пріамурскаго генералъ-губернаторовъ.

Разсчеты стоимости проѣзда одного человѣка и провоза одного пуда багажа по переселенческому тарифу отъ нѣкоторыхъ главнѣйшихъ станцій желѣзнодорожнаго слѣдованія ходоковъ и переселенцевъ изъ Европейской Россіи до наиболѣе значительныхъ станцій высадки на желѣзныхъ дорогахъ Сибири и Дальняго Востока.

По нижепомѣщаемымъ таблицамъ ходоки и переселенцы могутъ составить себѣ приблизительное понятіе во сколько имъ обойдется проѣздъ и провозъ клади съ родины до новыхъ мѣстъ.

От ГОМЕЛЯ до:	Разстояніе въ верстахъ.	ПЛАТА за проѣздъ 1 человѣка.		Плата за провозъ 1 п. баг.
		Руб.	Коп.	Коп.
Илецка	1958	3	30	20
Актюбинска	2140	3	50	21
Джуруна	2355	3	75	24
Челябинска	2434	3	85	24
Кургана	2675	4	10	27
Петропавловска	2924	4	35	29
Исиль-Куля	3051	4	55	30
Омска	3180	4	75	32
Татарской	3338	4	95	33
Каинска	3483	5	15	35
Каргата	3600	5	35	36
Оби	3766	5	55	38
Тайги	3980	5	85	40
Мариинска	4119	6	05	41
Боготола	4244	6	25	42
Ачинска	4307	6	35	43
Красноярска	4474	6	55	45

От ГОМЕЛЯ до:	Разстояніе въ верстахъ.	ПЛАТА за проѣздъ 1 человѣка. Руб.	Коп.	Плата за провозъ 1 п. баг. Коп.
Канска	4701	6	85	47
Нижнеудинска	5007	7	35	50
Тулуна	5117	7	55	51
Кимильтея	5221	7	65	52
Заларей	5300	7	75	53
Иркутска	5482	8	05	55
Срѣтенска	6819	9	95	68
Владивостока	8511	13	17	89
Никольскъ-Уссурійскаго	8409	13	07	88
Имана	8694	13	47	91
Хабаровска	9024	14	97	94
От МИНСКА до:				
Илецка	2143	3	55	21
Актюбинска	2325	3	75	23
Джуруна	2410	3	85	24
Челябинска	2619	4	05	26
Кургана	2860	4	30	29
Петропавловска	3109	4	65	31
Исиль-Куля	3236	4	85	32
Омска	3365	5	05	34
Татарской	3523	5	25	35
Каинска	3668	5	45	37
Каргата	3785	5	65	38
Оби	3951	5	85	40
Тайги	4165	6	15	42
Маріинска	4314	6	35	43
Боготола	4429	6	65	44
Ачинска	4492	6	55	45
Красноярска	4652	6	85	47
Канска	4886	7	15	49
Нижнеудинска	5192	7	65	52
Тулуна	5302	7	75	53
Кимильтея	5416	7	95	54
Зала ей	5485	8	05	55
Иркутска	5667	8	25	57
Срѣтенска	7004	10	25	70
Владивостока	8696	14	00	91
Никольскъ-Уссурійскаго	8594	13	80	90
Имана	8879	13	20	92
Хабаровска	9029	14	60	96
От КІЕВА до:				
Илецка	2064	3	45	21
Актюбинска	2246	3	65	22
Джуруна	2361	3	75	24
Арыси	3582	5	35	36
Челябинска	2540	3	95	25
Кургана	2781	4	25	28
Петропавловска	3030	4	55	30
Исиль-Куля	3157	4	75	32
Омска	3286	4	85	33

От КІЕВА до:	Разстояніе въ верстахъ.	ПЛАТА за проѣздъ 1 человѣка. Руб.	Коп.	Плата за провозъ 1 п. баг. Коп.
Татарской.	3543	5	25	35
Каинска.	3589	5	35	36
Каргата.	3706	5	45	37
Оби.	3872	5	75	39
Тайги.	4086	6	05	41
Маріинска.	4225	6	25	42
Боготола.	4350	6	45	44
Ачинска.	4413	6	55	44
Красноярска.	4550	6	75	46
Канска	4807	7	05	48
Нижнеудинска	5113	7	55	51
Тулуна	5223	7	65	52
Кимильтея.	5327	7	85	53
Заларей.	5406	7	95	54
Иркутска	5588	8	15	56
Срѣтенска.	6925	10	05	69
Владивостока	8617	14	80	90
Никольскъ-Уссурійскаго.	8515	15	60	89
Имана	8800	14	00	92
Хабаровска.	9130	14	50	95
От ХАРЬКОВА до:				
Илецка	1731	3	05	17
Актюбинска	1913	3	25	19
Джуруна	2028	3	40	20
Арыси	3249	4	85	32
Челябинска	2448	3	85	24
Кургана.	2207	3	60	22
Петропавловска.	2697	4	15	27
Исиль-Куля	2824	4	30	28
Омска	2953	4	40	30
Татарской.	3111	4	65	31
Каинска	3256	4	85	33
Каргата.	3373	5	05	34
Оби	3539	5	25	35
Тайги	3753	5	55	38
Маріинска.	3892	5	75	39
Боготола	4017	5	95	40
Ачинска	4080	6	05	41
Красноярска.	4247	6	25	42
Канска	4474	6	55	45
Нижнеудинска	4780	7	05	48
Тулуна	4890	7	15	49
Кимильтея.	4994	7	35	50
Заларей	5073	7	45	51
Иркутска	5255	7	75	53
Срѣтенска.	6592	9	65	66
Владивостока	8284	13	30	87
Никольскъ-Уссурійскаго.	8182	13	20	86
Имана	8467	13	60	88
Хабаровска	8797	14	00	92

Отъ ПОЛТАВЫ до:	Разстояніе въ верстахъ.	ПЛАТА за проѣздъ 1 человѣка. Руб.	Коп.	Плата за провозъ 1 п. баг. Коп.
Илецка	1863	3	20	19
Актюбинска	2045	3	40	20
Джуруна	2140	3	50	21
Арыси	3381	5	05	34
Челябинска	2339	3	75	23
Кургана	2580	4	00	26
Петропавловска	2829	4	30	28
Исиль-Куля	2956	4	40	30
Омска	3085	4	65	31
Татарской	3243	4	85	32
Каинска	3388	5	05	34
Каргата	3505	5	25	35
Оби	3691	5	45	37
Тайги	3885	5	75	39
Маріинска	4024	5	95	40
Боготола	4149	6	15	41
Ачинска	4212	6	25	42
Красноярска	4379	6	45	44
Канска	4606	6	75	46
Нижнеудинска	4912	7	25	49
Тулуна	5022	7	35	50
Кимильтея	5126	7	55	51
Заларей	5205	7	65	52
Иркутска	5387	7	85	54
Срѣтенска	6724	9	85	67
Владивостока	8416	13	50	88
Никольскъ-Уссурійскаго	8314	12	40	87
Имана	8599	13	80	90
Хабаровска	8929	14	20	93
Отъ ПЕНЗЫ до:				
Илецка	830	1	95	8
Актюбинска	1012	2	20	10
Джуруна	1127	2	35	11
Челябинска	1306	2	55	13
Кургана	1547	2	85	15
Петропавловска	1796	3	15	18
Исиль-Куля	1923	3	30	19
Омска	2052	3	45	21
Татарской	2210	3	60	22
Каинска	2355	3	75	24
Каргата	2422	3	85	24
Оби	2638	4	10	26
Тайги	2852	4	30	29
Маріинска	2991	4	45	30
Боготола	3116	4	65	31
Ачинска	3179	4	75	32
Красноярска	3346	4	95	33
Канска	3573	5	35	36
Нижнеудинска	3879	5	75	39
Тулуна	3989	5	85	40
Кимильтея	4091	6	05	41
Заларей	4172	6	15	42

Отъ ПЕНЗЫ до:	Разстояніе въ верстахъ.	ПЛАТА за проѣздъ 1 человѣка. Руб.	Коп.	Платаза провозъ 1 п. баг. Коп.
Иркутска	4354	6	45	44
Срѣтенска	5691	8	35	57
Владивостока	7383	12	00	78
Никольскъ-Уссурійскаго	7281	11	90	76
Имана	7566	12	30	79
Хабаровска	7896	12	80	83
Отъ ПСКОВА до:				
Илецка	2104	3	50	21
Актюбинска	2286	3	70	23
Джуруна	2401	3	80	24
Челябинска	2448	3	85	24
Кургана	2689	4	15	27
Петропавловска	2938	4	40	30
Исиль-Куля	3065	4	55	31
Омска	3194	4	75	32
Татарской	3352	4	95	34
Каинска	3497	5	15	35
Каргата	3615	5	35	36
Оби	3780	5	55	38
Тайги	3993	5	95	40
Маріинска	4133	6	15	42
Боготола	4258	6	25	43
Ачинска	4321	6	35	44
Красноярска	4488	6	65	45
Канска	4715	6	95	47
Нижнеудинска	5021	7	35	50
Тулуна	5131	7	55	51
Камильтея	5235	7	65	52
Заларей	5314	7	75	53
Иркутска	5496	8	05	55
Срѣтенска	6833	9	95	68
Владивостока	8525	13	70	89
Никольскъ-Уссурійскаго	8423	13	50	88
Имана	8708	13	90	91
Хабаровска	9038	14	40	94
Отъ КУРСКА до:				
Илецка	1621	2	95	16
Актюбинска	1803	3	15	18
Джуруна	1918	3	30	19
Челябинска	2097	3	50	21
Кургана	2338	3	75	23
Петропавловска	2587	4	—	26
Исиль-Куля	2714	4	15	27
Омска	2843	4	30	28
Татарской	3001	4	45	30
Каинска	3046	4	55	30
Каргата	3263	4	85	33
Оби	3429	5	05	34
Тайги	3643	5	45	36
Маріинска	3782	5	65	38

От КУРСКА до:	Разстояніе въ верстахъ.	ПЛАТА за проѣздъ 1 человѣка. Руб.	Коп.	Плата за провозъ 1 п. баг. Коп.
Боготола	3907	5	75	39
Ачинска	3970	5	85	40
Красноярска	4137	6	15	41
Канска	4364	6	45	44
Нижнеудинска	4670	6	85	47
Тулуна	4780	7	05	48
Кимильтея	4884	7	15	49
Заларей	4963	7	25	50
Иркутска	5145	7	55	51
Срѣтенска	6482	9	45	65
Владивостока	8174	13	20	85
Никольскъ-Уссурійскаго	8072	13	—	84
Имана	8357	13	40	87
Хабаровска	8687	13	90	91
От СМОЛЕНСКА до:				
Илецка	1831	3	20	18
Актюбинска	2013	3	40	20
Джуруна	2128	3	50	21
Челябинска	2307	3	70	23
Кургана	2548	4	—	25
Петропавловска	2737	4	20	28
Исиль-Куля	2924	4	40	29
Омска	3053	4	55	31
Татарской	3211	4	75	32
Каинска	3356	4	95	34
Карѣата	3473	5	15	35
Оби	3639	5	35	36
Тайги	3853	5	75	39
Маріинска	3992	5	95	40
Боготола	4117	6	05	41
Ачинска	4180	6	15	42
Красноярска	4347	6	45	43
Канска	4574	6	75	46
Нижнеудинска	4880	7	15	49
Тулуна	4990	7	35	50
Кимильтея	5094	7	45	51
Заларей	5173	7	55	52
Иркутска	5355	7	85	54
Срѣтенска	6692	9	75	67
Владивостока	8384	13	50	88
Никольскъ-Уссурійскаго	8282	13	30	87
Имана	8567	13	70	89
Хабаровска	8897	14	20	93
От САМАРЫ до:				
Илецка	466	1	35	5
Актюбинска	648	1	65	6
Джуруна	763	1	85	8
Челябинска	942	2	10	9

От САМАРЫ до:	Разстояніе въ верстахъ.	ПЛАТА за проѣздъ 1 человѣка.		Плата за провозъ 1 п. баг.
		Руб.	Коп.	Коп.
Кургана	1183	2	40	12
Петропавловска	1431	2	75	14
Исиль-Куля	1559	2	90	16
Омска	1688	3	—	17
Татарской	1846	3	20	18
Каинска	1991	3	35	20
Каргата	2108	3	50	21
Оби	2274	3	65	23
Тайги	2488	3	90	25
Маріинска	2627	4	05	26
Боготола	2752	4	20	28
Ачинска	2815	4	25	28
Красноярска	2982	4	45	30
Канска	3209	4	75	32
Нижнеудинска	3515	5	25	35
Тулуна	3625	5	35	36
Кимильтея	3729	5	55	37
Заларей	3808	5	65	38
Иркутска	3990	5	85	40
Срѣтенска	5327	7	85	53
Владивостока	7019	11	50	74
Никольскъ-Уссурійскаго	6917	11	40	73
Имана	7202	11	80	76
Хабаровска	7532	12	20	79

Если ходоку, либо переселенцу приходится по мѣсту его родины садиться на поѣздъ ближе или дальше, напримѣръ, отъ Гомеля, Полтавы, Пензы или какого-либо другого изъ указанныхъ пунктовъ, а также высаживаться по нахожденію переселенческаго участка, куда онъ идетъ, ближе или дальше какой-либо изъ обозначенныхъ станцій Сибирскихъ желѣзныхъ дорогъ, то все же, при существующей у насъ поясной системѣ желѣзнодорожнаго тарифа, уменьшеніе или увеличеніе проѣздной платы по сравненію съ расчетами, приведенными въ помѣщенныхъ здѣсь таблицахъ, будетъ незначительное. Такъ что для исчисленія приблизительной стоимости желѣзнодорожнаго проѣзда приводимыя выше таблицы будутъ вполнѣ пригодны.

Когда переселенецъ или ходокъ точно знаетъ число верстъ, которое предстоитъ ему проѣхать по желѣзнымъ дорогамъ съ родины до новаго мѣста, то, справившись въ помѣщаемомъ на слѣдующихъ страницахъ переселенческомъ тарифѣ, онъ можетъ имѣть точное представленіе о стоимости проѣзднаго билета.

Стоимость проѣзда и провоза клади по желѣзной дорогѣ.

Чтобы приблизительно разсчитать проѣздную плату по желѣзной дорогѣ, нужно взять разстояніе отъ ближайшаго къ вамъ города (см. ниже), до Челябинска и отъ Челябинска до нужнаго сибирскаго города. Сложивъ эти два разстоянія, отыскиваютъ полученное число верстъ въ таблицѣ на слѣдующей страницѣ; рядомъ съ этимъ числомъ и будетъ цѣна билета для взрослаго. Провозъ клади оплачивается: за каждые 100 верстъ берется съ пуда одна копѣйка; такимъ образомъ за провозъ одного пуда на разстояніе 601 версты—7 коп., и за 6 пудовъ 42 коп. Стоимость проѣзда и провоза клади по Китайской Восточной дорогѣ исчисляется особо (см. выноску на стр. 168).

ТАБЛИЦЫ РАЗСТОЯНІЙ:

1) городовъ Европейской Россіи до г. Челябинска.

	ВЕРСТЫ.		ВЕРСТЫ
Брестъ	2930	Оренбургъ	1259
Витебскъ	2437	Орелъ	2048
Вильна	2801	Пенза	1306
Воронежъ	1866	Пермь	587
Вятка	1035	Петербургъ	2191
Гомель	2434	Полтава	2339
Гродно	2934	Псковъ	2448
Житоміръ	2764	Ревель	2537
Екатеринодаръ	2627	Рига	2756
Екатеринославъ	2492	Ростовъ	2384
Казань	1757	Рязань	1749
Калуга	1989	Самара	942
Камен.-Подол. (Новоселицы)	3063	Саратовъ	1633
Кіевъ	2540	Симбирскъ	1407
Курскъ	2097	Смоленскъ	2307
Ковно	2898	Симферополь	2843
Кишиневъ	3083	Сызрань	1070
Минскъ	2619	Тамбовъ	1630
Москва	1935	Тула	1864
Могилевъ	2487	Уфа	450
Нижній-Новгородъ	1692	Харьковъ	2207
Новочеркасскъ	2336	Херсонъ	2825
Одесса	3038	Черниговъ	2479

2) отъ гор. Челябинска до городовъ Сибири.

	ВЕРСТЫ.		ВЕРСТЫ.
Ачинскъ	1873	Новониколаевскъ	1332
Благовѣщенскъ	5583	Нижнеудинскъ	2573
Владивостокъ	6077	Никольскъ-Уссурійскій	5975
Иркутскъ	3048	Омскъ	746
Канскъ	2267	Петропавловскъ	490
Каинскъ	1049	Срѣтенскъ	4385
Красноярскъ	2040	Томскъ	1628
Курганъ	241	Тюмень	535
Манчьжурія	4472	Хабаровскъ	6590
Маріинскъ	1685	Чита	4026

Переселенческій тарифъ.

(Плата за проѣздъ).

Разстояніе въ верстахъ.	Плата за проѣздъ.		Разстояніе въ верстахъ.	Плата за проѣздъ.		Разстояніе въ верстахъ.	Плата за проѣздъ.		Разстояніе въ верстахъ.	Плата за проѣздъ.	
	Руб.	Коп.		Руб.	Коп.		Руб.	Коп.		Руб.	Коп.
300	—	95	1645	2	95	3640	5	35	6370	9	25
325	1	2	1690	3	—	3710	5	45	6440	9	35
350	1	8	1735	3	05	3780	5	55	6510	9	45
375	1	14	1780	3	10	3850	5	65	6580	9	55
400	1	20	1825	3	15	3920	5	75	6650	9	65
425	1	25	1870	3	20	3990	5	85	6720	9	75
450	1	30	1915	3	25	4060	5	95	6790	9	85
475	1	35	1960	3	30	4130	6	05	6860	9	95
500	1	40	2005	3	35	4200	6	15	6930	10	05
430	1	45	2050	3	40	4270	6	25	7000	10	15
560	1	50	2095	3	45	4340	6	35	7070	10	25
590	1	55	2140	3	50	4410	6	45	7140	10	35
620	1	60	2185	3	55	4480	6	55	7210	10	45
650	1	65	2230	3	60	4550	6	65	7280	10	55
680	1	70	2275	3	65	4620	6	75	7350	10	65
710	1	75	2320	3	70	4690	6	85	7420	10	75
745	1	80	2365	3	75	4760	6	95	7490	10	85
780	1	85	2410	3	80	4830	7	05	7560	10	95
815	1	90	2455	3	85	4900	7	15	7630	11	05
850	1	95	2500	3	90	4970	7	25	7700	11	15
885	2	—	2545	3	95	5040	7	35	7770	11	25
920	2	05	2590	4	—	5110	7	45	7840	11	35
955	2	10	2635	4	05	5180	7	55	7910	11	45
990	2	15	2680	4	10	5250	7	65	7980	11	55
1030	2	20	2725	4	15	5320	7	75	8050	11	65
1070	2	25	2770	4	20	5390	7	85	8120	11	75
1110	2	30	2815	4	25	5460	7	95	8190	11	85
1150	2	35	2860	4	30	5530	8	05	8260	11	95
1190	2	40	2910	4	35	5600	8	15	8330	12	05
1230	2	45	2960	4	40	5670	8	25	8400	12	15
1270	2	50	3010	4	45	5740	8	35	8470	12	25
1310	2	55	3080	4	55	5810	8	45	8540	12	35
1350	2	60	3150	4	65	5880	8	55	8610	12	45
1390	2	65	3220	4	75	5950	8	65	8680	12	55
1430	2	70	3290	4	85	6020	8	75	8750	12	65
1470	2	75	3360	4	95	6090	8	85	8820	12	75
1510	2	80	3430	5	05	6160	8	95	8890	12	85
1555	2	85	3500	5	15	6230	9	01	8960	12	95
1600	2	90	3570	5	25	6300	9	15	9030	13	05

Переселенческій тарифъ для клади.

Плата за провозъ клади.

На разстояніе верстъ.	1 пуд.		2 пуд.		3 пуд.		4 пуд.		5 пуд.		6 пуд.		7 пуд.		8 пуд.		9 пуд.	
	Р.	К.	Р.	К.	Р.	К.	Р.	К.	Р.	К.	Р.	К.	Р.	К.	Р.	К.	Р.	К.
100	—	1	—	2	—	3	—	4	—	5	—	6	—	7	—	8	—	9
200	—	2	—	4	—	6	—	8	—	10	—	12	—	14	—	16	—	18
300	—	3	—	6	—	9	—	12	—	15	—	18	—	21	—	24	—	27
400	—	4	—	8	—	12	—	16	—	20	—	24	—	28	—	32	—	36
500	—	5	—	10	—	15	—	20	—	25	—	30	—	35	—	40	—	45
600	—	6	—	12	—	18	—	24	—	30	—	36	—	42	—	48	—	54
700	—	7	—	14	—	21	—	28	—	35	—	42	—	49	—	56	—	63
800	—	8	—	16	—	24	—	32	—	40	—	48	—	56	—	64	—	72
900	—	9	—	18	—	27	—	36	—	45	—	54	—	63	—	72	—	81
1000	—	10	—	20	—	30	—	40	—	50	—	60	—	70	—	80	—	90
2000	—	20	—	40	—	60	—	80	1	—	1	20	1	40	1	60	1	80
3000	—	30	—	60	—	90	1	20	1	50	1	80	2	10	2	40	2	70
4000	—	40	—	80	1	20	1	60	2	—	2	40	2	80	3	20	3	60
5000	—	50	1	—	1	50	2	—	2	50	3	—	3	50	4	—	4	50
6000	—	60	1	20	1	80	2	40	3	—	3	60	4	20	4	80	5	40
7000	—	70	1	40	2	10	2	80	3	50	4	20	4	90	5	60	6	30
8000	—	80	1	60	2	40	3	20	4	—	4	80	5	60	6	40	7	20

На разстояніе верстъ.	10 пуд.		15 пуд.		20 пуд.		25 пуд.		30 пуд.		35 пуд.		40 пуд.		45 пуд.		50 пуд.	
	Р.	К.	Р.	К.	Р.	К.	Р.	К.	Р.	К.	Р.	К	Р.	К.	Р.	К.	Р.	К.
100	—	10	—	15	—	20	—	25	—	30	—	35	—	40	—	45	—	50
200	—	20	—	30	—	40	—	50	—	60	—	70	—	80	—	60	1	—
300	—	30	—	45	—	60	—	75	—	90	1	05	1	20	1	35	1	50
400	—	40	—	60	—	80	1	—	1	20	1	40	1	60	1	80	2	—
500	—	50	—	75	1	—	1	25	1	50	1	75	2	—	2	25	2	50
600	—	60	—	90	1	20	1	50	1	80	2	10	2	40	2	70	3	—
700	—	70	1	05	1	40	1	75	2	10	2	45	2	80	3	15	3	50
800	—	80	1	20	1	60	2	—	2	40	2	80	3	20	3	60	4	—
900	—	90	1	35	1	80	2	25	2	70	3	15	3	60	4	05	4	50
1000	1	—	1	50	2	—	2	50	3	—	3	50	4	—	4	50	5	—
2000	2	—	3	—	4	—	5	—	6	—	7	—	8	—	9	—	10	—
3000	3	—	4	50	6	—	7	50	9	—	10	50	12	—	13	50	15	—
4000	4	—	6	—	8	—	10	—	12	—	14	—	16	—	18	—	20	—
5000	5	—	7	50	10	—	12	50	15	—	17	50	20	—	22	50	25	—
6000	6	—	9	—	12	—	15	—	18	—	21	—	24	—	27	—	30	—
7000	7	—	10	50	14	—	17	50	21	—	24	50	28	—	31	50	35	—
8000	8	—	12	—	16	—	20	—	24	—	28	—	32	—	36	—	40	—

Приложеніе 2.

Главные маршруты слѣдованія переселенцевъ по желѣзнымъ дорогъ.

Для того, чтобы переселенцы знали, гдѣ находятся пункты, на которыхъ можно получать пищу, а также врачебную помощь и необходимыя въ дорогѣ справки отъ переселенческихъ чиновниковъ, ниже приведены примѣрные маршруты слѣдованія переселенцевъ. Въ маршрутахъ этихъ переселенцы распредѣлены по группамъ, при чемъ **въ каждую группу соединены ближайшія губерніи мѣстъ выхода переселенцевъ** и для каждой группы указанъ путь слѣдованія до ст. Пенза съ обозначеніемъ пунктовъ, на которыхъ имѣются столовыя, фельдшера, врачи, переселенческіе чиновники и т. п.

Отъ станціи Пенза переселенцы, идущіе въ Тургайско-Уральскій районъ (кромѣ Кустанайскаго у.) и Туркестанъ, слѣдуютъ на Сызрань, Кинель и дальше по Ташкентской дорогѣ, пользуясь маршрутами №№ 5 и 6, а всѣ остальные переселенцы слѣдуютъ по маршрутамъ №№ 7 и 8.

Маршрутъ № 1.

Для переселенцевъ, ѣдущихъ изъ губерній: Бессарабской, Херсонской, Таврической, Екатеринославской, Полтавской, Харьковской и южныхъ уѣздовъ Кіевской, Подольской, Воронежской и Саратовской.

Названія главнѣйшихъ станцій по линіи слѣдованія, при которыхъ устроены переселенческіе пункты.	На станціи имѣются для переселенцевъ.	Приблизительное количество часовъ ѣзды въ переселенческомъ поѣздѣ отъ предыдущаго перес. пункта.
Знаменка, Южн. ж. д,	Столовая и фельдш. пріемный покой.	—
Харьковъ, Юго-Вост. ж. д.	Столовая, врач. пріемн. покой и перес. чин.	Отъ Знаменки 24 ч.
Лиски, Юго-Вост. ж. д.	Столовая и фельдш. пріемный покой.	Отъ Харькова 24 ч.
Балашовъ, Ряз.-Ур. ж. д.	Столовая, врач. пріемн. покой и больница.	Отъ Лисокъ 20 час.
Ртищево, Ряз.-Ур. ж. д.	Столовая и фельдш. пріемный покой.	Отъ Балашова 20 ч.
Пенза, С.-Вм. ж. д.	Столовая, врач. пріемн. покой, больница, баня и прачешн.	Отъ Ртищева 10 час.

А дальше по маршруту № 5.

Маршрутъ № 2.

Для переселенцевъ, ѣдущихъ изъ губерній: Подольской, Волынской, Кіевской, Курской, Тамбовской, южныхъ уѣздовъ Черниговской и сѣверныхъ Воронежской.

Названія главнѣйшихъ станцій по линіи слѣдованія, при которыхъ устроены переселенческіе пункты.	На станціи имѣются для переселенцевъ.	Приблизительное количество часовъ ѣзды въ переселенческомъ поѣздѣ отъ предыдущаго перес. пункта.
Кіевъ, Юго-Зап. ж. д.	Столовая и фельдш. пріемный покой.	—
Курскъ, М.-К.-Вор. ж. д.	Столовая и фельдш. пріемный покой.	Отъ Кіева 30 час.
Воронежъ, М.-К.-Вор. ж. д.	Столовая и фельдш. пріемный покой.	Отъ Курска 18 час.
Турмасово (Козловъ), Ряз.-Ур. ж. д.	Столовая и фельдш. пріемный покой.	Отъ Воронежа 12 ч.
Ртищево, Ряз.-Ур. ж. д.	Столовая и фельдш. пріемный покой.	Отъ Турмасова 19 ч.
Пенза, С.-Вм. ж. д.	Столовая, врач. пріемн. покой, больница, баня и прачешн.	Отъ Ртищева 10 час.

А дальше по маршруту № 5.

Маршрутъ № 3.

Для переселенцевъ, ѣдущихъ изъ южныхъ уѣздовъ, губерній: Минской, Могилевской и изъ сѣверныхъ— Черниговской, а также изъ губерній Орловской и Тамбовской.

Названія главнѣйшихъ станцій по линіи слѣдованія, при которыхъ устроены переселенческіе пункты.	На станціи имѣются для переселенцевъ.	Приблизительное количество часовъ ѣзды въ переселенческомъ поѣздѣ отъ предыдущаго перес. пункта.
Орелъ, М.-Курск. ж. д.	Столовая и фельдш. пріемный покой.	—
Турмасово (Козловъ), Ряз.-Ур. ж. д.	Столовая и фельдш. пріемный покой.	Отъ Орла 25 час.
Ртищево, Ряз.-Ур. ж. д.	Столовая и фельдш. пріемный покой.	Отъ Турмасова 19 ч.
Пенза, Сызр.-Вяз. ж. д.	Столовая, перес. чин., врач. пріемный покой, больница, баня и прачешная.	Отъ Ртищева 10 ч.

А дальше по маршруту № 5.

Маршрутъ № 4.

Для переселенцевъ, ѣдущихъ изъ губерній: Виленской, Минской, Могилевской, Витебской, Смоленской, Калужской, Тульской, Рязанской, Тамбовской и Пензенской.

Названія главнѣйшихъ станцій по линіи слѣдованія, при которыхъ устроены переселенческіе пункты.	На станціи имѣются для переселенцевъ.	Приблизительное количество часовъ ѣзды въ переселенческомъ поѣздѣ отъ предыдущаго перес. пункта.
Смоленскъ, Алекс. ж. д.	Столовая и фельдш. пріемный покой.	—
Вязьма, Сызр.-Вяз. ж. д.	Столовая, врач. пріемн. покой и больница.	Отъ Смоленска 10 ч.
Протопоново (Тула), Сызр.-Вяз. ж. д.	Столовая и фельдш. пріемный покой.	Отъ Вязьмы 15 ч.
Коршуновка (Моршанскъ), С.-Вяз. ж. д.	Столовая и фельдш. пріемный покой.	Отъ Протопопова 18 ч.
Пенза, Сызр.-Вяз. ж. д.	Столовая, перес. чин. врач. пріемн. покой, больница, баня и прачешная.	Отъ Коршуновки 16 ч.

А дальше по маршруту № 5.

Маршрутъ № 5.

Для всѣхъ переселенцевъ, слѣдующихъ въ Сибирь, въ Тургайско-Уральскій районъ и Туркестанъ, отъ Пензы до Кинеля.

Названія главнѣйшихъ станцій по линіи слѣдованія, при которыхъ устроены переселенческіе пункты.	На станціи имѣются для переселенцевъ.	Приблизительное количество часовъ ѣзды въ переселенческомъ поѣздѣ отъ предыдущаго перес. пункта.
Пенза, Сызр.-Вяз. ж. д.	Столовая, врач. пріемн. покой, больница, баня, прачешная, переселенческій чиновникъ.	Отъ Ртищева 10 час. отъ Коршуновки 16 час.
Сызрань, Сызр.-Вяз. ж. д.	Столовая, пересел. чиновн., справки объ участкахъ, регистрація переселенцевъ, врач. пріемн. покой, больница, баня и прачешн.	Отъ Пензы 12 час.
Самара, С.-Зл. ж. д.	Столовая и фельдшерскій пріемный покой.	Отъ Сызрани 8 час.
Кинель, С.-Зл. ж. д.	Фельдш. пріемн. покой.	Отъ Самары 2 час.

Дальше переселенцы, ѣдущіе въ уѣзды Актюбинскій, Уральскій и Темирскій, Тургайско-Уральскаго района, и въ Семирѣченскую область, ѣдутъ по маршруту № 6; переселенцы же, ѣдущіе въ Сибирь и Степной край, ѣдутъ по маршруту № 7.

Маршрутъ № 6.

Для переселенцевъ, ѣдущихъ въ уѣзды Актюбинскій, Уральскій и Темирскій, Тургайско-Уральскаго района, и въ Туркестанъ.

Названія главнѣйшихъ станцій по линіи слѣдованія, при которыхъ устроены переселенческіе пункты.	На станціи имѣются для переселенцевъ.	Приблизительное количество часовъ ѣзды въ переселенческомъ поѣздѣ отъ предыдущаго перес. пункта.
Кинель, С.-Зл. ж. д.	Столовая и фельдш. пріемн. покой.	Отъ Самары 2 час.
Ново-Сергіевская, Ташк. ж. д.	Столов. и фельдш. пріемн. пок. (только весной).	Отъ Кинеля 17 час.
Оренбургъ, Ташк. ж. д.	Столовая, фельдш. пріемн. покой и барак.	Отъ Ново-Сергіевской 8 час.
Илецкъ, Ташк. ж. д.	Столовая, фельдш. пріемн. покой и барак. (только весной).	Отъ Оренбурга 6 ч.
Актюбинскъ, Ташк. ж. д.	Столовая, фельдш. пріемн. покой и барак.	Отъ Илецка 12 ч.
Джурунъ, Ташк. ж. д.	Фельдш. и пріемн. покой и барак. (только весн.).	Отъ Актюбинска 8 ч.
Казалинскъ, Ташк. ж. д.	Столов. и фельдш. пріемн. пок. (только весной).	Отъ Джуруна 35 ч.

Маршрутъ № 7.

Для всѣхъ переселенцевъ, слѣдующихъ въ Кустанайскій уѣздъ и въ Сибирь отъ ст. Кинель.

Названія главнѣйшихъ станцій по линіи слѣдованія, при которыхъ устроены переселенческіе пункты.	На станціи имѣются для переселенцевъ.	Приблизительное количество часовъ ѣзды въ переселенческомъ поѣздѣ отъ предыдущаго перес. пункта.
Кинель, С.-Зл. ж. д.	Фельдшерскій пріемный покой.	Отъ Самары 2 ч.
Абдулино, С.-Зл. ж. д.	Столовая и фельдшерск. пріемный покой.	Отъ Кинеля 16 ч.
Уфа, С.-Зл. ж. д.	Столовая и фельдшерск. пріемный покой.	Отъ Абдулина 18 ч.
Кропачево, С.-Зл. ж. д.	Столовая и фельдшерск. пріемный покой.	Отъ Уфы 12 ч.
Златоустъ, С.-Зл. ж. д.	Столовая и фельдшерск. пріемный покой.	Отъ Кропачева 8 ч.
Полетаево, С.-Зл. ж. д.	Столовая и фельдшерск. пріемный покой (только для ѣдущихъ въ Кустанайскій уѣздъ черезъ Троицкъ).	Отъ Златоуста 7 ч.

Дальше ѣдущіе въ Кустанайскій уѣздъ, Тургайско-Уральскаго района, ѣдутъ по Троицкой желѣзной дорогѣ до ст. Троицкъ, слѣдующіе же въ Сибирь—ѣдутъ по маршруту № 8.

Маршрутъ № 8.

Для всѣхъ переселенцевъ, слѣдующихъ въ Сибирь.

Названія главнѣйшихъ станцій по линіи слѣдованія, при которыхъ устроены переселенческіе пункты.	На станціи имѣются для переселенцевъ.	Приблизительное количество часовъ ѣзды въ переселенческомъ поѣздѣ отъ предыдущаго перес. пункта.
Полетаево, С.-Зл. ж. д.	Столовая, фельдшерск. пріемный покой.	Отъ Златоуста 7 ч.
Челябинскъ, Спб. ж. д.	Церковь. Столовая, пересел. чин., регистрація переселенц., справки объ участкахъ, чтенія по сельск. хозяйству и о переселеніи, потребит. лавка, врачебн. пріемн. покой, больница, баня, прачешная и бараки.	Отъ Полетаева 1 ч., а отъ Златоуста 8 ч.

Названія главнѣйшихъ станцій по линіи слѣдованія, при которыхъ устроены переселенческіе пункты.	На станціи имѣются для переселенцевъ.	Приблизительное количество часовъ ѣзды въ переселенческомъ поѣздѣ отъ предыдущаго перес. пункта.
Курганъ, Сиб. ж. д.	Столовая.	Отъ Челябинска 18 ч.
Петропавловскъ, Сиб. ж.д.	Столовая и врач. пріемн. пок. и больница.	Отъ Кургана 18 ч.
Исиль-куль, Сиб. ж. д.	Столовая.	Отъ Петропавловска 8 час.
Омскъ, Сиб. ж. д.	Столовая, перес. чин., врач. пріемн. покой, больн. и баракъ.	Отъ Исиль-Куль 8 ч.
Татарская, Сиб. ж. д.	Столовая и врач. пріемн. покой, больница и бараки.	Отъ Омска 9 час.
Каргатъ, Сиб. ж. д.	Столовая, врач. пріемн. покой, больница и бараки.	Отъ Татарской 16 ч.
Новониколаевскъ, Сиб. ж. д.	Столовая, врач. пріемн. покой, больница и бараки.	Отъ Каргата 9 ч.
Тайга, Сиб. ж. д.	Столовая и фельдшерск. пріемн. покой.	Отъ Ново-Николаевска 17 ч.
Боготолъ, Сиб. ж. д.	Столовая и фельдшерск. пріемн. покой.	Отъ Тайги 24 ч.
Ачинскъ, Сиб. ж. д.	Столовая и врач. пріемн. покой и больница.	Отъ Боготола 4 ч.
Красноярскъ, Сиб. ж. д.	Столовая и врач. пріемн. покой и больница.	Отъ Ачинска 13 ч.
Канскъ, Сиб. ж. д.	Столовая, врач. пріемн. покой и больница.	Отъ Клюквенной 7 ч.
Тулунъ, Сиб. ж. д.	Столовая, врач. пріемн. покой и больница.	Отъ Канска 32 ч.
Иркутскъ, Заб. ж. д.	Столовая, перес. чин., врач. пріемн. покой, больн. и бар.	Отъ Тулуна 30 ч.

Указанныя на этой страницѣ больницы находятся не у самыхъ станцій, а на переселенческихъ пунктахъ, расположенныхъ по близости.

Приложеніе № 3.

1) Форма заявленія домохозяина объ укрѣпленіи въ его личную собственность надѣла изъ состава общинной земли.

Такому-то сельскому старостѣ (но можно подать Земскому Начальнику или старшинѣ).

Крестьянина такого-то, живущаго тамъ-то.

Заявленіе.

Желая укрѣпить въ личную (общую) собственность находящуюся въ моемъ постоянномъ пользованіи общинную землю, прошу передать заявленіе мое о семъ сельскому обществу установленнымъ порядкомъ.

Въ томъ случаѣ, если общество въ мѣсячный срокъ требованія моего не исполнитъ, прошу настоящее мое заявленіе передать Земскому Начальнику, для укрѣпленія меня постановленіемъ Земскаго Начальника безъ моей явки.

Въ полученіи означеннаго заявленія прошу выдать мнѣ установленную квитанцію.

Подпись.

Число, мѣсяцъ, годъ.

2) Форма договора совершаемаго въ волостномъ правленіи о переуступкѣ переселенцемъ своего общиннаго надѣла односельчанину.

Мы, нижеподписавшіеся, крестьяне такого-то сельскаго общества, такой-то волости на основаніи ст.ст. 1742 и 1743 Общ. Пол. о Кр. по прод. 1910 г. заключили между собою, въ присутствіи нижеподписавшихся такихъ-то двоихъ свидѣтелей, договоръ о переуступкѣ надѣльной земли на нижеслѣдующихъ условіяхъ: Я, крестьянинъ такой то, зачисливъ за собою въ Азіатской Россіи участокъ земли въ такомъ то подрайонѣ, или такого-то селенія на основаніи представляемыхъ документовъ (удостовѣреніе о зачисленіи участка или пріемный приговоръ старожильческаго общества) уступаю состоящій въ моемъ пользованіи земельный надѣлъ на столько то душъ (паевъ)—своему односельцу такому-то за такую-то сумму, каковая мною получена со дня заключенія настоящаго договора. Такой-то (покупщикъ) 1) вступаетъ въ права на проданный мною надѣлъ въ томъ объемѣ, въ какомъ они принадлежали мнѣ ко времени подачи мною заявленія объ укрѣпленіи, т. е. къ такому то числу согласно квитанціи.....сельскаго старосты.....за №....., 2) пріобрѣтаетъ право на укрѣпленіе за нимъ вышеназваннаго надѣла и полученіе установленныхъ документовъ. Въ чемъ и подписуемся.

Подписи сторонъ, свидѣтелей и членовъ волостного правленія.

3) Форма прошенія въ Уѣздную Землеустрѣительную Коммисію, съ ходатайствомъ о выдѣлѣ земли къ одному мѣсту.

Въ такую-то Уѣздную Землеустроительную Коммисію.

Такого-то, живущаго тамъ-то.

Прошеніе.

Желая выдѣлить къ одному мѣсту свой земельный надѣлъ, въ количествѣ столькихъ-то десятинъ съ оставленіемъ своей усадьбы въ прежнихъ границахъ владѣнія (или съ оставленіемъ усадьбы въ пользу общества, при условіи соотвѣтствующей по оцѣнкѣ прибавки земли въ отводимомъ участкѣ), прошу Уѣздную Землеустроительную Коммисію оказать мнѣ въ этомъ установленное закономъ содѣйствіе.

Приложеніе: укрѣпительный документъ на землю (если есть).

Подпись.

Число, мѣсяцъ, годъ.

Адреса агентовъ Южно-Русской областной земской переселенческой организаціи:

Тургайско-Уральскій районъ.

КАРТАВЦЕВЪ, Григорій Ивановичъ. **Г. Оренбургъ.** Для тел.—**Оренбургъ Картавцеву.**

ДАНИЛЬЧУКЪ *), Авксентій Григорьевичъ. **Г. Оренбургъ.** (адресъ Г. И. Картавцева).

ДУДКА, Корнилій Емельяновичъ. **Г. Актюбинскъ,** Тургайск. обл. Для тел.—**Актюбинскъ Дудкѣ.**

МАТВѢЕВЪ, Николай Павловичъ. **Г. Троицкъ.** Оренбург. г., Нижегородская, 61. Для тел.—**Троицкъ** Нижегородская 61 **Матвѣеву.**

Тобольскій районъ.

ХОХУЛЯ, Исидоръ Ильичъ. **Г. Омскъ.** Кузнечная, 27. Для тел.—**Омскъ Хохулѣ.**

Акмолинскій районъ.

ТАРАСЕНКО, Евгеній Михайловичъ. **Г. Омскъ.** Полковая, 39. Для тел.—**Омскъ Тарасенко.**

ФЕДОРОВЪ *), Василій Константиновичъ. **Омскъ.** Кузнечная 27. Для тел.—**Омскъ** Кузнечная 27 **Федорову.**

КОСМЕНКО-ЗАГОРСКІЙ, Владиміръ Петровичъ. **Омскъ,** Симоновская, 14. Для тел.—**Омскъ Космено.**

ШУТКОВСКІЙ, Францъ Петровичъ. **Г. Кокчетавъ,** до востребованія. Для тел.—**Кокчетавъ** востребованія **Шутковскому.**

Семипалатинскій районъ.

ЧЕРНЕВСКІЙ, Іосифъ Францевичъ. **Г. Семипалатинскъ.** Телеграфная ул., д. № 101. Для тел. — **Семипалатинскъ** Телеграфная 101 **Черневскому.**

БОРСУКЪ, Павелъ Владиміровичъ. **Г. Павлодаръ,** Семипалат обл. Для тел.—**Павлодаръ Борсуку.**

---

*) Помощникъ старшаго агента.

Енисейскій районъ.

ЛОСЬ-РОШКОВСКІЙ, Фаддѣй Николаевичъ. **Г. Красноярскъ.** Береговая, 23. Для тел.—**Красноярскъ Рошковскому.**

ЗГЕРСКІЙ-СТРУМИЛЛО, Ольгердъ Брониславовичъ. **Новоселово,** Енисейской губ., до востребованія. Для тел.—**Новоселово** востребованіе **Згерскому.**

КАРЛАШОВЪ *), Павелъ Спиридоновичъ. **Ст. Ачинскъ,** до востребованія. Для тел.—**Ачинскъ** востребованія **Карлашеву.**

Иркутскій районъ.

МАМЫРИНЪ, Георгій Васильевичъ. **Иркутскъ,** до востребованія. Для тел.—**Иркутскъ** востребованія **Мамырину.**

Семирѣченскій районъ.

КУПЛАСТЪ, Александръ Петровичъ. **Г. Ташкентъ,** Сыръ-Дарьинской обл., Московская, 38. Для тел.—Ташкентъ, Московская 38 **Купласту.**

БРУЙ, Григорій Васильевичъ. **Г. Пишпекъ,** Семирѣч. обл. Для тел.—**Пишпекъ Брую.**

ВЛАСОВЪ *), Константинъ Васильевичъ. **Станица Урджарская,** Семирѣч. обл., до востреб. Для тел.—**Урджарская** востребованія **Власову.**

Томскій районъ.

ЛЮБОМІРСКІЙ, Василій Васильевичъ. **Ст. Тайга,** Сибир. ж. д., до востребованія. Для тел.—Тайга востребованія **Любомирскому.**

ЧЕБАНОВЪ, Аркадій Федоровичъ. **Г. Барнаулъ.** Меблированныя комнаты „Имперіалъ". Для тел.—**Барнаулъ** номера Имперіалъ **Чебанову.**

---

*) Помощникъ старшаго агента.

Забайкальская область.

ВЕЙНШТОКЪ, Викторъ Александровичъ. **Чита**, Николаевская, д. Батагова. Для тел.—**Чита** Николаевская Батагова **Вейнштоку.**

ВИЛЬЧИНСКІЙ *), Казиміръ Ѳеофиловичъ. **Чита**, до востребованія. Для тел. — **Чита** востребованія **Вильчинскому.**

Приморская область.

БЛАЖІЕВСКІЙ, Евгеній Михайловичъ. **Г. Владивостокъ**, Корейская, 35, кв. 6. Для тел. — **Владивостокъ Блажіевскому.**

ВИНОГРАДОВЪ, Александръ Алексѣевичъ. **Хабаровскъ**, Тихменевская, 4. Для тел. — **Хабаровскъ** Тихменевская 4 **Виноградову.**

Амурская область.

ВЛАСЕНКО, Иванъ Ивановичъ. **Благовѣщенскъ.** Корсаковская 12, д. Зорина. Для тел.—**Благовѣщенскъ** Корсаковская 12 **Власенко.**

АГЕНТЫ ПО ПЕРЕДВИЖЕНІЮ.

А. А. Пинчукъ-Ельцовъ, Н. Н. Здоровъ-Ведровъ, В. Н. Дублицкій и *Е. Ф. Лашкевичъ* командированы въ Зап. Сибирь и находятся въ разъѣздахъ.

---

*) Помощникъ старшаго агента.

Почтовые и телеграфные адреса лицъ, состоящихъ въ Бахмутской уѣздной переселенческой организаціи, Екатеринославской губерніи.

ПЕСТЕРЕВЪ, Михаилъ Петровичъ. Членъ Бахмутской Уѣздной Земской Управы, Завѣдывающій Переселенческой Организаціей. Почтовый и телеграфный адресъ: **Бахмутъ**, Земство, **Пестереву**, или п. о. Вознесенскій рудникъ, Екатеринославской губ., экономія „Трудовая", **Пестереву**.

КАЧАНОВСКІЙ, Василій Антоновичъ. Переселенческій агентъ при Бахмутской Уѣздной Земской Управѣ. Почтовый адресъ: съ сент бря по мартъ мѣсяцъ включительно: г. **Бахмутъ**, Екатеринославской губерніи, Владимірская ул., домъ К. С. Тхорикова. Телеграфный:—**Бахмутъ, Качановскому**. Въ остальные мѣсяцы г. **Качановскій** находится въ разъѣздахъ по Сибири, гдѣ адресъ его можно узнать у Агентовъ по передвиженію: на ст. **Сызрань**—у г. **Длуговскаго** и на ст. **Челябинскъ**—у г. **Зосина**.

АХМАТЕНКО, Василій Семеновичъ. Дѣлопроизводитель Переселенческаго Отдѣла при Бахмутской Уѣздной Земской Управѣ. Почтовый адресъ: гор. **Бахмутъ**, Екатеринославской губ., 2-й Четвериковъ переулокъ. Телеграфный:—**Бахмутъ**, Земство, **Ахматенко**.

Агенты по передвиженію и руководству ходаками и переселенцами въ пути слѣдованія по желѣзнымъ дорогамъ.

ДЛУГОВСКІЙ, Феликсъ Домиковичъ. Почтовый адресъ: станція **Сызрань**, привокзальный поселокъ— „Манжурія", улица № 5, собственный домъ. Телеграфный: — **Сызрань** Переселенецъ **Длуговскому**.

ЗОСИНЪ, Петръ Георгіевичъ. Почтовый адресъ: ст. **Челябинскъ**, Сибир. ж. д., Привокзальное почтовое отдѣленіе, переселенческій пунктъ.

Агенты по зачисленію и водворенію ходоковъ и переселенцевъ.

ВЕЛЕЦКІЙ Александръ Николаевичъ — въ Семирѣченской области. Почтовый адресъ: г. **Вѣрный**, Семирѣченской области, Балхашская улица, д. Шахворостова. Телеграфный— **Вѣрный** Переселенческому Агенту **Велецкому**.

ЛЕНКЕВИЧЪ Витольдъ Викентіевичъ — въ Тургайской и Уральской областяхъ. Почтовый адресъ: гор. **Оренбургъ**, Каратаевская ул., д. Чернышева. Телеграфный — **Оренбургъ**, Переселенческому Агенту **Ленкевичу**.

ТРЕТЬЯКОВЪ Николай Титовичъ—въ Акмолинской области. Почтовый адресъ: г. **Омскъ**, Акмолинской обл., Степная ул., д. № 50. Телеграфный—**Омскъ**, Степная пятьдесятъ **Третьякову**.

БОЙСЪ Василій Родіоновичъ — Исполняющій обязанности агента въ Томской губерніи. Почтовый адресъ до апрѣля мѣсяца включительно: г. **Омскъ**, востребованія, Переселенческому Агенту **Бойсу**. Лѣтомъ г. **Павлодаръ**, Семипалатинской обл., или г. **Славгородъ**, Барнаульск. уѣзда, Томской губ. Зимою г. **Томскъ**.

КОРЕШОКЪ.

Земскаго Начальника Смоленской губерніи,
(или замѣняющаго его должностного лица).
Духовщинскаго уѣзда, 2 участка.

1913 г. **Ходаческое свидѣтельство № 47.**

1. Предъявитель сего Смоленской губерніи, Духовщинскаго уѣзда, Липецкой волости, Думанова селенія (сословіе, имя, отчество, фамилія) Иванъ Алексѣевъ Моисеевъ.

2. Отправляется ходокомъ за Уралъ для осмотра и зачисленія пятнадцати (число долей прописью) долей за нижеслѣдующими семьями:

№№ по порядку.	Имена, отчества и фамиліи домохозяевъ *).	Составъ семьи. Мужчинъ.	Составъ семьи. Женщинъ.
1.	Иванъ Алексѣевъ Моисеевъ (ходокъ).	4	4
	Довѣрители		
2.	Петръ Максимовъ Ивановъ	3	4
3.	Тихонъ Тарасовъ Скоровъ	2	3
4.	Михаилъ Өеодоровъ Алексѣевъ	4	3
5.	Василій Петровъ Даниловъ	2	5
	Всего душъ.	15	19

Въ удостовѣреніе всего вышеизложеннаго дано сіе ходаческое свидѣтельство.

М. П. 28 дня Марта мѣсяца 1913 г.

Подпись: Земскій Начальникъ Сорокинъ
(или замѣняющее его должностное лицо).

Мѣсто для отмѣтки о выдачѣ удостовѣренія на проѣздъ по переселенческому тарифу.

Тарифное удостовѣреніе выдано, за № 48 „28" дня Марта мѣсяца 1913 г., отъ станціи Смоленскъ, Александр. ж. д. до станціи Ояшъ, Сибирской ж. д.

Подпись Сорокинъ

*) Подъ № 1 обозначается семья *самого ходока*, а подъ послѣдующими №№ семьи уполномочившихъ его домохозяевъ.

Въ ходаческое свидѣтельство можетъ быть включено *не болѣе пяти* домохозяевъ, считая и самого ходока.

Всѣ свѣдѣнія, вносимыя въ это свидѣтельство, должны быть написаны ясно и разборчиво. Необходимыя исправленія допускаются не иначе, какъ за подписью Земскихъ Начальниковъ, или замѣняющихъ ихъ должностныхъ лицъ, какъ по мѣсту выдачи свидѣтельства такъ равно и по мѣсту посадки ходоковъ.

ХОДАЧЕСКОЕ СВИДѢТЕЛЬСТВО.

Въ Волостномъ Правленіи можно получать безплатно краткую справочную книжку о переселеніи.

Область Закаспійская и Кавказскія губерніи и области закрыты для переселенія.

Земскаго Начальника Смоленской губерніи.
(или замѣняющаго его должностного лица).
Духовщинскаго уѣзда, 2 участка.
Адресъ: почтовый Духовщина, Смол. телеграфный Духовщина

1913 г. **ХОДАЧЕСКОЕ СВИДѢТЕЛЬСТВО № 47**

1. Предъявитель сего Смоленской губерніи, Духовщинскаго уѣзда, Липецкой волости, Думанова селенія (*сословіе, имя, отчество и фамилія*) Крестьянинъ Иванъ Алексѣевъ Моисеевъ

2. Отправляется ходокомъ для осмотра и зачисленія пятнадцати (число долей прописью) долей за нижеслѣдующими семьями:

№№ по порядку.	ИМЕНА, ОТЧЕСТВА И ФАМИЛІИ ДОМОХОЗЯЕВЪ *).	Составъ семьи. Мужчинъ.	Составъ семьи. Женщинъ.
1	Иванъ Алексѣевъ Моисеевъ (ходокъ).	4	4
	Довѣрители:		
2.	Петръ Максимовъ Ивановъ	3	4
3.	Тихонъ Тарасовъ Скоровъ	2	3
4	Михаилъ Өеодоровъ Алексѣевъ	4	3
5.	Василій Петровъ Даниловъ	2	5
	Всего душъ. . .	15	19

Въ удостовѣреніе всего вышеизложеннаго дано сіе ходаческое свидѣтельство.

М. П. „28" дня Марта мѣсяца 1913 года.

Подпись: Земскій Начальникъ Сорокинъ
(или замѣняющее его должностное лицо).

По прибытіи на Сызранскій и Челябинскій пункты, настоящее свидѣтельство предъявляется для отмѣтки переселенческому чиновнику, а по избраніи участка—Крестьянскому Начальнику или лицу, его замѣняющему, для зачисленія свободныхъ долей и отмѣтки о семъ на оборотѣ настоящаго свидѣтельства.

Мѣсто для отмѣтки о выдачѣ удостовѣренія на проѣздъ по переселенческому тарифу.

Тарифное удостовѣреніе выдано за № 48 „28" дня Марта мѣсяца 1913 г. отъ станціи Смоленскъ, Александр. ж. д. до станціи Ояшъ, Сибирской ж. д.

Подпись Сорокинъ.

*) Подъ № 1 обозначается семья *самого ходока*, а подъ послѣдующими №№ семьи уполномочившихъ его домохозяевъ.

Въ ходаческое свидѣтельство можетъ быть включено *не болѣе пяти* домохозяевъ, считая и самого ходока.

Всѣ свѣдѣнія, вносимыя въ это свидѣтельство, должны быть написаны ясно и разборчиво. Необходимыя исправленія допускаются не иначе, какъ за подписью Земскихъ Начальниковъ, или замѣняющихъ ихъ должностныхъ лицъ, какъ по мѣсту выдачи свидѣтельства, такъ равно и по мѣсту посадки ходоковъ.

Настоящее ходаческое свидѣтельство дѣйствительно для зачисленія свободныхъ долей на казенныхъ переселенческихъ участкахъ Азіатской Россіи только въ теченіе настоящаго года,

1) Свободныхъ земель, годныхъ подъ переселеніе, больше всего въ восточныхъ районахъ Сибири, въ **Иркутской и Енисейской губерніяхъ**, и, въ особенности, въ областяхъ **Амурской, Приморской и Забайкальской**. Ходоки, направляющіеся въ эти районы, **всегда найдутъ тамъ землю.**

2) Въ степныхъ частяхъ Тобольской и Томской (на Алтаѣ) губерній и вблизи къ желѣзной дорогѣ, а также въ областяхъ Семипалатинской, Акмолинской, Тургайской, Уральской и Семирѣченской свободныхъ участковъ для зачисленія **очень мало.** Можно еще найти землю для поселенія въ мѣстностяхъ этихъ вдали отъ желѣзной дороги, а также въ таежныхъ сѣверныхъ частяхъ Тобольской и Томской губерній и на югѣ киргизской степи.

3) Въ случаѣ, если въ мѣстности, куда прибудетъ ходокъ, подходящаго для него участка нѣтъ, можно переѣхать въ другой районъ. Для такого переѣзда ходокамъ выдаются, по предъявленіи настоящаго свидѣтельства, **безпрепятственно** переселенческими чиновниками или Крестьянскими Начальниками удостовѣренія на удешевленный тарифъ, **о чемъ дѣлается отмѣтка на оборотѣ этого свидѣтельства.**

Чтобы не потерять даромъ денегъ и времени на поѣздки въ такіе районы, гдѣ участки уже разобраны, лучше, прежде выборки свидѣтельства, просить мѣстную Уѣздную Землеустроительную Коммисію, Земскаго Начальника или Волостное Правленіе навести справку у сибирскихъ переселенческихъ чиновниковъ — есть ли участки тамъ, куда собирается идти ходокъ. За такой справкой можно обратиться простымъ открытымъ письмомъ и непосредственно въ Переселенческое Управленіе въ Петербургѣ (*адресъ: Петербургъ, Переселенческое Управленіе*).

Въ **Туркестанскомъ** генералъ-губернаторствѣ казенные участки для поселенія предоставляются только лицамъ коренного русскаго происхожденія, православнаго исповѣданія, а также послѣдователямъ старообрядческихъ согласій.

1. **До отмѣтки на этомъ свидѣтельствѣ о зачисленіи долей отнюдь не слѣдуетъ приступать къ распродажѣ на родинѣ своего имущества.**

2. Для переселенія на зачисленныя доли дается срокъ со дня зачисленія до 1 Августа слѣдующаго за зачисленіемъ года, если въ теченіе этого времени переселеніе не состоится, доли считаются вновь свободными.

3. **Передача зачисленныхъ долей другимъ лицамъ не разрѣшается.** Раздумавшимъ переселиться на зачисленный участокъ слѣдуетъ тотчасъ же увѣдомить объ этомъ своего Земскаго Начальника или Уѣздную Землеустроительную Коммиссію для сообщенія чиновнику, зачислившему доли.

4. На основаніи настоящаго свидѣтельства, подлежащими Крестьянскими Начальниками, или замѣняющими ихъ должностными лицами, а равно лицами Переселенческаго Управленія, выдаются, **съ отмѣткою о томъ на этомъ свидѣтельствѣ, удостовѣренія на удешевленный проѣздъ по желѣзнымъ дорогамъ.**

5. Удостовѣреніе на льготный проѣздъ должно предъявляться **въ кассу** подлежащей желѣзнодорожной станціи **для полученія** проѣздныхъ билетовъ.

6. **По удостовѣренію на удешевленный проѣздъ можно получить билетъ только въ теченіе того срока, на который оно выдано, и лишь для слѣдованія между тѣми станціями, которыя указаны въ удостовѣреніи.**

7. Перевозка ходоковъ, имѣющихъ удостовѣренія на льготный проѣздъ, производится—въ особо-приспособленныхъ для сего товарныхъ вагонахъ-теплушкахъ, въ повозкахъ, назначенныхъ для перевозки переселенцевъ.

8. Въ отношеніи размѣщенія по вагонамъ, предъявленія билетовъ для контроля, а также пребыванія въ станціонныхъ помѣщеніяхъ и на платформахъ, ходоки подчиняются безпрекословно распоряженіямъ полиціи, желѣзнодорожнаго начальства и переселенческихъ чиновниковъ.

9. **Продовольствуются** ходоки въ пути за собственный счетъ, нужды, на которыхъ отпускается ходокамъ за плату горячая пища, указаны въ справочной книжкѣ. Купить ее можно на каждомъ переселенческомъ пунктѣ.

10. Медицинская помощь **при заболѣваніи предоставляется безплатно** только на тѣхъ станціяхъ, гдѣ имѣются для этого врачи или фельдшера: больные заразными болѣзнями, обнаруженные въ повозкахъ, удаляются изъ нихъ и помѣщаются въ больницахъ.

Мѣсто для отмѣтки о зачисленіи долей.....

(указывать, когда истекаетъ срокъ для прибытія переселенца на участокъ).

М. П.

Подпись *Завѣдывающій подрайономъ*

переселенческій чиновникъ

(или крестьянскій начальникъ)

„.....“ дня..... ..... мѣсяца 191 г.

Мѣсто для отмѣтки о регистраціи, выдачѣ новыхъ тарифныхъ удостовѣреній, задержкахъ въ пути и объ оказанной помощи.

Корешокъ

Земскаго Начальника Смоленской губерніи
(или замѣняющаго его должностного лица).
Духовщинскаго уѣзда 2 участка

1913 г. УДОСТОВѢРЕНІЕ № 48

на проѣздъ по переселенческому тарифу.

Дѣйствительно для посадки въ поѣздъ въ теченіе одного мѣсяца со дня выдачи.

Выдано ходоку Михаилу Петрову Сидорову

На проѣздъ по желѣзнымъ дорогамъ, только съ ручной кладью.

Отъ станціи Смоленскъ, Александр. ж. д.
до станціи Омскъ, Сибирской ж. д.
Время выдачи „28“ дня Марта мѣсяца 1913 г.

Подпись Земскій Начальникъ Сороковикъ
(или замѣняющее его должностное лицо).

(М. П.).

Тип. „Сел. Вѣстн.“.

УДОСТОВѢРЕНІЕ НА ПРОѢЗДЪ

Земскаго Начальника Смоленской губерніи
(или замѣняющаго его должностного лица).
Духовщинскаго уѣзда 2 участка

Б.

1913 г. УДОСТОВѢРЕНІЕ № 48

на проѣздъ по переселенческому тарифу.

Дѣйствительно для посадки въ поѣздъ въ теченіе одного мѣсяца со дня выдачи.

Выдано ходоку Михаилу Петрову Сидорову

На проѣздъ по желѣзнымъ дорогамъ, только съ ручной кладью.

Отъ станціи Смоленскъ, Александр. жел. дор.
до станціи Омскъ, Сибирской жел. дор.

Время выдачи „28“ дня Марта мѣсяца 1913 г.

Подпись: Земскій Начальникъ Сороковикъ.
(или замѣщающее его должностное лицо).

(М. П.).

КОРЕШОКЪ.

Земскаго Начальника Смоленской губерніи
(или замѣняющаго его должностного лица).
Духовщинскаго уѣзда, 2 участка

1913 г. Проходное переселенческое свидѣтельство. № 236

1. Предъявитель сего (сословіе, имя, отчество, фамилія) Крестьянинъ Николай Алексѣевъ Богдановъ.

2. Переселяется изъ Смоленской губерніи Духовщинскаго уѣзда, Липецкой волости, селенія Думанова

3. Въ Иркутскую губернію (или область), Нижнеудинск. уѣздъ, Братскую волость.

4. По удостовѣренію Переселенческаго Чиновника (или Крестьянскаго Начальника) Гедро-Тыраги отъ 8 Іюля 1912 г. № 1924, о зачисленіи за нимъ на Братскомъ участкѣ 6 долей или по пріемному приговору ..... общества.

Именной списокъ переселяющихся членовъ семьи *)

Мужского пола.

1. Николай Алексѣевъ	лѣтъ	50 женатъ	всего душъ муж. п. 5
2. Мих. Николаевъ	„	25 женатъ	
3. Петръ Николаевъ	„	15	
4. Ал. Михайловъ	„	5	
5. Павелъ Михайловъ	„	2	
6.	„		
7.	„		
8.	„		
9.	„		
10.	„		

Женскаго пола:

1. Екат. Владимиръ	лѣтъ	42 замужемъ	всего душъ жен. п. 4
2. Алек. Иванова	„	23 замужемъ	
3. Елиз. Михайлова	„	3	
4. Ольга Николаева	„	18	
5.	„		
6.	„		
7.	„		
8.	„		
9.	„		
10.	„		

Кромѣ нихъ остались на родинѣ 1 душа мужского пола.

Въ удостовѣреніе всего вышеизложеннаго дано сіе проходное свидѣтельство.

„20" дня Февраля мѣсяца 1913 г.

Подпись: Земскій Начальникъ Сорокинъ
(или замѣняющее его должностное лицо)

М. П.

Мѣсто для отмѣтки о выдачѣ удостовѣренія на проѣздъ по переселенческому тарифу

Тарифное удостовѣреніе выдано за № 18 на срокъ съ 10 Марта по 24 Марта, отъ станціи Смоленскъ Влож. д. до станціи Тулунъ Сиб. ж. д.

Подпись: Сорокинъ

*) Въ свидѣтельство это включаются всѣ члены переселяющейся семьи съ обозначеніемъ, на основаніи семейныхъ списковъ, возраста и семейнаго положенія (холостъ, женатъ такимъ-то бракомъ, вдовъ послѣ такого-то брака) какъ *самого домохозяина*, такъ и *каждаго переселяющагося члена* его семьи.

Всѣ исправленія дѣйствительны лишь за подписью Земскаго или Крестьянскаго Начальника, Переселенческаго Чиновника или замѣняющаго ихъ должностного лица по мѣсту выдачи свидѣтельства или по мѣсту посадки переселенцевъ.

ПРОХОДНОЕ ПЕРЕСЕЛЕНЧЕСКОЕ СВИДѢТЕЛЬСТВО.

Земскаго Начальника Смоленской губерніи,
(или замѣняющаго его должностного лица).
Духовщинскаго уѣзда, 2 участка
Адресъ: почтовый ..... телеграфный .....

1913 г. ПРОХОДНОЕ ПЕРЕСЕЛЕНЧЕСКОЕ СВИДѢТЕЛЬСТВО. № 236

1. Предъявитель сего (сословіе, имя, отчество, фамилія) Крестьянинъ Николай Алексѣевъ Богдановъ

2. Переселяется изъ Смоленской губерніи, Духовщинскаго уѣзда, Липецкой волости, селенія Думанова

3. Въ Иркутскую губернію (или область), Нижнеудинскій уѣздъ, Братскую волость

4. По удостовѣренію Переселенческаго Чиновника (или Крестьянскаго Начальника) Гедро-Тыраги отъ 8 Іюля 1912 г. № 1924 о зачисленіи за нимъ на Братскомъ участкѣ 6 долей или по пріемному приговору ..... общества.

Именной списокъ переселяющихся членовъ семьи *)

Мужского пола.

1. Николай Алексѣевъ	лѣтъ	50 женатъ	всего душъ муж. п. пять
2. Михаилъ Николаевъ	„	25 женатъ	
3. Петръ Николаевъ	„	15	
4. Алек. Михайловъ	„	5	
5. Павелъ Михайловъ	„	2	
6.	„		
7.	„		
8.	„		
9.	„		
10.	„		

Женскаго пола:

1. Екатерина Владимир.	лѣтъ	42 замужемъ	всего душъ жен. п. четыре
2. Александра Иванова	„	23 замужемъ	
3. Елизавета Михайлова	„	3	
4. Ольга Николаева	„	18	
5.	„		
6.	„		
7.	„		
8.	„		
9.	„		
10.	„		

Кромѣ нихъ остались на родинѣ 1 душа мужского пола.

Въ удостовѣреніе всего вышеизложеннаго дано сіе проходное свидѣтельство.

„20" дня Февраля мѣсяца 1913 года.

Подпись: Земскій Начальникъ Сорокинъ
(или замѣняющее его должностное лицо).

М. П.

По прибытіи на Сызранскій и Челябинскій пункты, настоящее свидѣтельство предъявляется для отмѣтки Переселенческому Чиновнику, а по прибытіи на мѣсто назначенія—Крестьянскому Начальнику или лицу, его замѣняющему, для приписки по мѣсту водворенія.

Мѣсто для отмѣтки о выдачѣ удостовѣренія на проѣздъ по переселенческому тарифу.

Тарифное удостовѣреніе выдано за № 18 на срокъ съ 10 Марта по 24 Марта, отъ станціи Смоленскъ, Александр. ж. д. до станціи Тулунъ, Сибирской ж. д.

Подпись: Сорокинъ

*) Въ свидѣтельство это включаются всѣ члены переселяющейся семьи съ обозначеніемъ, на основаніи семейныхъ списковъ, возраста и семейнаго положенія (холостъ, женатъ такимъ-то бракомъ, вдовъ послѣ такого-то брака) какъ *самого домохозяина, такъ и каждаго переселяющагося члена* его семьи.

Всѣ исправленія дѣйствительны лишь за подписью Земскаго или Крестьянскаго Начальника, Переселенческаго Чиновника, или замѣняющаго ихъ должностного лица по мѣсту выдачи свидѣтельства, или по мѣсту посадки переселенцевъ.

1. **Проходныя свидѣтельства** могутъ выдаваться лишь тѣмъ домохозяевамъ, которые переселяются на **зачисленныя за ними доли** на переселенческихъ участкахъ, или на земли **принявшихъ** ихъ, **по приговорамъ, старожилыхъ обществъ.**

2. На основаніи настоящихъ проходныхъ свидѣтельствъ, подлежащими Земскими Начальниками или замѣняющими ихъ должностными лицами выдаются, съ **отмѣткою о томъ на самомъ свидѣтельствѣ, удостовѣренія** на удешевленный **проѣздъ** (четверть стоимости билета III класса) по всѣмъ желѣзнымъ дорогамъ отъ станціи, ближайшей къ мѣсту жительства переселенцевъ, до станціи, ближайшей къ мѣсту новаго водворенія. Дѣти моложе 10 лѣтъ перевозятся **безплатно.**

3. Удостовѣреніе на льготный проѣздъ должно предъявляться **въ кассу** подлежащей желѣзнодорожной станціи **для полученія проѣздныхъ билетовъ только въ теченіе того срока, на который удостовѣреніе выдано,** и лишь для слѣдованія между тѣми станціями, **которыя указаны въ удостовѣреніи.**

4. Переселенецъ, **не использовавшій** удостовѣренія на удешевленный проѣздъ въ теченіе срока его дѣйствія, можетъ безпрепятственно замѣнить это удостовѣреніе **новымъ** у подлежащаго должностнаго лица, для проѣзда въ другой срокъ.

5. Перевозка переселенцевъ, имѣющихъ удостовѣренія на льготный проѣздъ, производится въ вагонахъ 4 класса, а при недостаткѣ послѣднихъ—въ особо приспособленныхъ для сего товарныхъ вагонахъ-теплушкахъ, въ поѣздахъ, назначенныхъ для перевозки переселенцевъ.

6. **Переселенческая кладь** грузится **въ одномъ поѣздѣ съ самими переселенцами и** оплачивается **по вѣсу, по одной сотой копѣйки** съ пуда и версты; за лошадей и рогатый скотъ взимается по ½ копѣйки съ головы и версты, а за мелкихъ домашнихъ животныхъ по ¼ копѣйки съ головы и версты; за отправляемыхъ въ корзинахъ или клѣткахъ домашнюю птицу и мелкихъ животныхъ взимается по вѣсу, какъ за прочую кладь.

7. Переселенческая кладь подраздѣляется на 3 категоріи.

Въ 1-ую категорію входятъ домашнія вещи и домашняя утварь упакованныя; такой клади можно везти по переселенческому тарифу не болѣе 8 пудовъ на каждую душу обоего пола, обозначенную въ настоящемъ свидѣтельствѣ, независимо отъ числа платныхъ билетовъ.

Во 2-ую категорію входятъ принадлежащія переселенцамъ животныя, телѣги, сельскохозяйственныя машины и орудія и съѣстные припасы, причемъ къ перевозкѣ по удешевленному тарифу принимаются животныя, телѣги, машины и орудія лишь въ количествѣ, указанномъ на оборотѣ тарифнаго удостовѣренія.

Въ 3-ю категорію входятъ сѣмена, верна, мука, крупа, саженцы и лозы, причемъ такой клади по переселенческому тарифу можно везти не болѣе 10 пудовъ на каждый платный билетъ.

Все количество клади, сверхъ указаннаго, должно перевозиться по общему коммерческому тарифу.

8. Въ отношеніи размѣщенія по вагонамъ, предъявленія билетовъ для контроля, а также пребыванія въ станціонныхъ помѣщеніяхъ и на платформахъ, переселенцы подчиняются безпрекословно распоряженіямъ полиціи, желѣзнодорожнаго начальства и переселенческихъ чиновниковъ.

9. **Продовольствуются** переселенцы въ пути за собственный счетъ. На пунктахъ съ особыми кухнями для переселенцевъ можно пріобрѣтать горячую пищу по дешевой цѣнѣ, а для дѣтей до 10-лѣтняго возраста получать безплатно молоко и хлѣбъ. Списокъ такихъ пунктовъ помѣщенъ въ общей справочной книжкѣ; купить ее можно на каждомъ переселенческомъ пунктѣ.

10. Помощь при заболѣваніи предоставляется безплатно только на переселенческихъ пунктахъ и на тѣхъ станціяхъ, гдѣ имѣются для этого врачи и фельдшера. Больные заразными болѣзнями, обнаруженные въ поѣздахъ, удаляются съ нихъ и помѣщаются въ больницахъ; остающимся при нихъ роднымъ выдаются залѣмъ переселенческими чиновниками особыя разрѣшенія на продолженіе пути по льготному тарифу.

Мѣсто для отмѣтки о регистраціи, задержкахъ въ пути, оказанной помощи и о выдачѣ свидѣтельства на водвореніе на мѣстѣ новаго жительства.

Корешокъ

Земскаго Начальника Смоленской губерніи
(или замѣняющаго его должностного лица).
Духовщинскаго уѣзда 2 участка

1913 г. **УДОСТОВѢРЕНІЕ № 18**

на проѣздъ по переселенческому тарифу.

Дѣйствительно для посадки въ поѣздъ съ 10 числа Марта мѣсяца по 24 число Марта мѣсяца включительно

Выдано переселенцу Николаю Алексѣеву Богданову

по проходному свидѣтельству № 236

На проѣздъ по желѣзнымъ дорогамъ: 6 душъ взрослыхъ и 3 дѣтей моложе 10 лѣтъ, съ имуществомъ.

Отъ станціи Смоленскъ, Александр. ж. д.

до станціи Тюмень, Сибирской ж. д.

Время выдачи „20“ дня Февраля мѣсяца 1913 г.

Подпись: Земскій Начальникъ Сорокинъ
(или замѣняющее его должностное лицо).

(М. П.).

„Тип. „Сев. Вѣст.“

УДОСТОВѢРЕНІЕ НА ПРОѢЗДЪ.

Земскаго Начальника Смоленской губерніи
(или замѣняющаго его должностного лица).
Духовщинскаго уѣзда 2 участка

1913 г. **УДОСТОВѢРЕНІЕ № 18**

на проѣздъ по переселенческому тарифу.

Дѣйствительно для посадки въ поѣздъ съ 10 числа Марта мѣсяца по 24 число Марта мѣсяца включительно.

Выдано переселенцу Николаю Алексѣеву Богданову

По проходному свидѣтельству № 236

На проѣздъ по желѣзнымъ дорогамъ: 6 душъ взрослыхъ и 3 дѣтей моложе 10, съ имуществомъ

Отъ станціи Смоленскъ, Александр. жел. дор.

до станціи Тюмень, Сибирской жел. дор.

Время выдачи „20“ дня Февраля мѣсяца 1913 г.

Подпись: Земскій Начальникъ Сорокинъ.
(или замѣняющее его должностное лицо).

(М. П.).

По настоящему удостовѣренію подлежитъ отправкѣ, кромѣ клади 1 и 3 категорій

Лошадей . . . . . гол въ.

Сосуновъ . . . . . „

Крупнаго рогатаго скота . . . . . „

.....

.....

Мелкихъ домашнихъ животныхъ . . . . . „

.....

.....

.....

Клѣтокъ съ мелкими домашн. животными или птицей ..... штукъ.

Телѣгъ . . . . . „

Сельско-хозяйственныхъ машинъ и орудій . . . . . „

.....

.....

.....

.....

.....

(М. П.) Подпись: *Земскій Начальникъ*

(или замѣняющее его должностное лицо).

Отправлено, кромѣ клади 1 и 3 категорій:

Лошадей . . . . . головъ.

Сосуновъ . . . . . „

Крупн. рогат. скота . . . . . „

.....

.....

Мелк. домашн. животн. . . . . „

.....

.....

.....

Клѣтокъ съ мелк. домашн. животн.

или птицей. . . . . штукъ.

Телѣгъ. . . . . „

Сельско-хоз. машинъ и орудій. . . . . „

Перечислить. .....

.....

.....

.....

.....

ПУТЕВАЯ КАРТА СИБИРИ
Масштабъ 300 въ 1 дюймъ
Условные знаки
Резиденціи генералъ-Губернаторовъ Приамурскаго Края
Врачебные и фельдшерскіе пункты
Губернскіе и областные города
Уѣздные города
Заводы, фабрики и рудники
Желѣзныя дороги
Пароходное сообщеніе
Сплавныя дороги
Почтовые дороги
Границы уѣздовъ
губерній и областей
Граница государствъ
НИЖНІЙ НОВГОРОДЪ
ВЯТКА
КАЗАНЬ
СИМБИРСКЪ
САМАРА
УФА
УРАЛЬСКЪ
ОРЕНБУРГЪ
ТОБОЛЬСКЪ
ПЕРМЬ
ОМСКЪ
ТОМСКЪ
ЕКАТЕРИНБУРГЪ
ЧЕЛЯБИНСКЪ
ТЕМИРТАУ
ПАВЛОДАРЪ
СЕМИПАЛАТИНСКЪ
КАРКАРАЛИНСКЪ
ПЕТРО-АЛЕКСАНДРОВСКЪ
КАСПІЙСКОЕ МОРЕ
АРАЛЬСКОЕ МОРЕ
ЕНИСЕЙСКЪ
КРАСНОЯРСКЪ
ИРКУТСКЪ
ВЕРХНЕУДИНСКЪ
ЧИТА
ПОСЬЕТЪ
ВЛАДИВОСТОКЪ
ХАБАРОВСКЪ
БЛАГОВѢЩЕНСКЪ
ЯКУТСКЪ
ОХОТСКЪ
ОЛЕКМИНСКЪ
ОХОТСКОЕ МОРЕ
САХАЛИНЪ
ЯПОНСКОЕ МОРЕ
КИТАЙ
ХАРБИНЪ
ГИРИНЪ
НИНГУТА
ЖИЛИНЪ
ЖИЛИНЪ

СГУ

Государственная
историческая
библиотека РСФСР
№ ..... 1988 г.

КНИЖНЫЙ ФОНД
ТУЛЬСКОГО
АРХИВА

Не легка жизнь переселенцевъ въ Сибири. Заброшенные въ глухую тайгу и пустынныя степи, оторванные отъ родины, отъ близкихъ ведутъ они тяжелую борьбу съ суровыми сибирскими условіями. Какъ иногда хотѣлось бы имъ излить горе свое передъ Престоломъ Всевышняго въ Храмѣ Божьемъ, этомъ свѣтломъ пріютѣ для скорбящихъ, ищущихъ слова утѣшенія. Но зачастую переселенцамъ негдѣ собраться во Имя Христово. Въ переселенческихъ поселкахъ чувствуется большая нужда въ Храмахъ Божьихъ. Въ 1894 г. открытъ былъ сборъ пожертвованій на постройку церквей въ Сибири и съ этою цѣлью, впослѣдствіи, изъ собранныхъ денегъ былъ образованъ особый фондъ Имени въ Бозѣ почившаго Императора Александра III. Но—хотя на средства этого фонда и построено не мало храмовъ, все же еще велика нужда въ нихъ въ Сибири, а средствъ остается уже немного. Объ этомъ необходимо знать каждому идущему въ Сибирь и быть готовымъ на созданіе по близости домовъ своихъ Храма Божьяго, жертвуя, если не деньгами, то хотя бы трудомъ своимъ.

Пожертвованія на дѣло церковнаго строительства въ Сибири принимаются въ Хозяйственномъ Управленіи Святѣйшаго Синода и, согласно сдѣланному Министерствомъ Финансовъ распоряженію, во всѣхъ казначействахъ губернскихъ и уѣздныхъ.

Для сбора пожертвованій выставлены кружки во всѣхъ конторахъ и отдѣленіяхъ Государственнаго Банка.

Кому не была привита оспа, надо ее привить передъ переселеніемъ въ Россіи, — особенно дѣтямъ.

Больные заразными болѣзнями будутъ задерживаться въ пути вмѣстѣ съ семьями.

Кто хочетъ ѣхать на Дальній Востокъ на заработки, можетъ справиться о нихъ въ рабочихъ бюро Переселенческаго Управленія во Владивостокѣ, Хабаровскѣ и Благовѣщенскѣ, а также въ городѣ Вильнѣ.